



ORD.: N° 1539

**ANT.:** Contrato "Conservación de la Red Básica, Conservación Periódica Camino E-41, Provincia de Petorca"

**MAT.:** Propuesta de Oficio SEREMI dirigido Gobernador y Alcalde que informa sobre inicio de obras.

**INCL.:** -Propuesta Oficio SRM a Gobernador (Incl. Minuta)

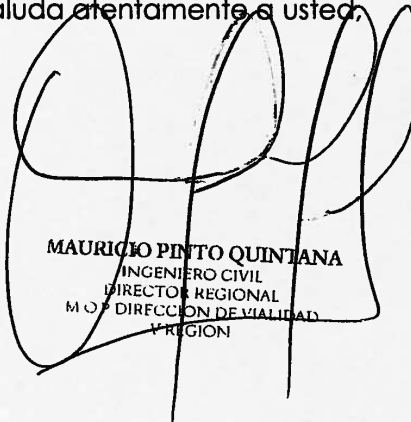
**VALPARAÍSO, 06 NO: 2012**

**A : SR. SECRETARIO REGIONAL MINISTERIAL DE OBRAS PÚBLICAS, REGIÓN DE VALPARAÍSO.**

**DE : DIRECTOR REGIONAL DE VIALIDAD V REGIÓN.**

En atención a la ejecución de la obra denominada: "**Conservación de la Red Básica, Conservación Periódica Camino E-41, Provincia de Petorca**", obra que se enmarca en el Programa de Conservación de la Red Vial de la Región de Valparaíso Año 2012, adjunto envío a usted propuesta de Oficio SEREMI dirigido a los Sr. Gobernador Provincia de Petorca y Alcalde I. Municipalidad correspondiente, que informa sobre la ejecución de las obras e incluye Minuta Informativa con los antecedentes más relevantes.

Saluda atentamente a usted,



**MAURICIO PINTO QUINTANA**  
INGENIERO CIVIL  
DIRECTOR REGIONAL  
MOP DIRECCION DE VIALIDAD  
V REGION

JAT/SHC/PGP.

**DISTRIBUCIÓN:**

- Destinatario.
- Subdepartamento de Medio Ambiente y Territorio, Vialidad, Valparaíso.
- Archivo

Proceso N° 6236499

C:/misdokumentos/2012/oficios/ppcc/conductores/PP2330102012



ORD. N° \_\_\_\_\_ /

**ANT.:** Contrato "Conservación de la Red Básica, Conservación Periódica Camino E-41, Provincia de Petorca".

**MAT.:** Informa ejecución de obras.

**INCL.:** Minuta informativa.

**VALPARAÍSO,**


**DE : SECRETARIO REGIONAL MINISTERIAL DE OBRAS PÚBLICAS,  
REGIÓN DE VALPARAÍSO.**

**A : SEGÚN DISTRIBUCION.**

Junto con saludarlo y en el marco del Programa de Conservación de la Red Vial de la Región de Valparaíso Año 2012, tengo el agrado de informar a usted que se encuentran en ejecución las obras del Contrato denominado "Conservación de la Red Básica, Conservación Periódica Camino E-41, Provincia de Petorca".

Información más detallada acerca de este contrato se podrá encontrar en Minuta Informativa adjunta.

Saluda atentamente a Ud.,

  
MPQ/JAT/SHC/PGP.

**DISTRIBUCIÓN**

- Sr. Gobernador de la Provincia de Petorca.
- Alcalde Ilustre Municipalidad de Cabildo.
- Unidad de Gestión Ambiental y Territorial, SEREMI, Región de Valparaíso.
- Director Regional de Vialidad, Región de Valparaíso.
- Jefe Provincial Vialidad Petorca.
- Inspectora Fiscal, Ana Meneses B.
- Unidad Técnica de Gestión, DRV, Valparaíso.
- Subdepartamento de Medio Ambiente y Territorio, D.R.V., Valparaíso.
- Oficina de Partes, SEREMI V Región.

N° de Proceso \_\_\_\_\_ /

C:/misdocumentos/2012/oficios/ppcc/SRM-AUTORIDAES/PP23/30102012

## **MINUTA INFORMATIVA**

**L.P. N° 23/2012**

### **Antecedentes generales:**

<b>Nombre del contrato</b>	Conservación de la Red Básica, Conservación Periódica Camino E-41, Provincia de Petorca.
<b>Comuna</b>	Cabildo
<b>Monto</b>	\$ 862.085.848.-
<b>Plazo</b>	120 días
<b>Fecha de inicio</b>	11.09.2012
<b>Inspector Fiscal</b>	Sra. Ana Meneses Bermudez
<b>Empresa Adjudicada</b>	Empresa Constructora TRICAM Ltda.

El presente proyecto se enmarca dentro del Programa de Obras de Conservación de la Red Vial Región de Valparaíso para el año 2012 de la Dirección de Vialidad y tiene por objetivo el mejoramiento de las condiciones actuales y prolongar la vida útil de la carpeta de la Ruta a intervenir.

### **Ruta**

- ◆ Ruta E-41, Cabildo- La Vega- Guayacan- El Tártaro- Putaendo, Km 0,6 al 13,280, Comuna de Valparaíso.

### **Descripción del Proyecto:**

- ◆ El presente proyecto considera el mejoramiento de la carpeta de rodado existente en la Ruta E-41 en una longitud de 12,7 km, mediante la aplicación de parches superficiales y conformación de terraplenes en sectores de paraderos; además de obras de seguridad vial.

### **Obras Proyectadas:**


- ◆ En la Ruta E-41, en el diversos sectores entre el Km 0,6 al 12,7, se realizarán obras de aplicación de parches superficiales de 6 cm de espesor y bacheos superficiales. En sectores de paraderos se realizará conformación de terraplenes para levantar la subrasante, con el objeto de pavimentar la zona de estacionamiento con la aplicación de un concreto asfáltico de 6 cm de espesor y colocación de bermas.

**Elementos de seguridad y control,** se contempla:

- ◆ Demarcación de pavimento línea continua y segmentada, central y lateral.
- ◆ Instalación tachas reflectantes.
- ◆ Aplicación de normas de protección ambiental.
- ◆ Aplicación de normas prevención de riesgos.

### **PLANO DE UBICACIÓN**

**E-41**



### **PERFIL TIPO**

**Paradero de buses**

---

Conservación de la Red Básica, Conservación Periódica Camino E-41, Provincia de Petorca.

