

SUBDEPARTAMENTO DE ADMINISTRACION DE FAJA VIAL

DIRECCION DE VIALIDAD DE LA QUINTA REGION

MAT.: Autoriza uso de Faja Fiscal para Proyecto "Paralelismo y Atravesio Subterráneo de Aguas Servidas, Construcción Red Alcantarillado, **Sector Los Loros**, I. Municipalidad de Llay-Llay, entre Dm. 220 y Dm. 3.010 de la Ruta E-432; desde Dm. 305 hasta Dm. 2.355 de la Ruta E-431; entre Dm. 358 y Dm. 816 de la Ruta E-429; desde Dm. 81.122 hasta Dm. 81.266 de la Ruta 5 Norte; entre Dm. 81.136 y Dm. 81.755 de la Caletera de la Ruta 5 Norte", Comuna de Llay-Llay, Provincia de San Felipe.

VALPARAISO, 28 MAR. 2014

VISTOS:

Lo dispuesto en el D.F.L N° 850/97 que contiene el texto refundido, coordinado y sistematizado de la Ley N° 15.840 y del D.F.L. N° 206 de 1960 Ley de caminos; La Ley N° 19.880 sobre Procedimiento Administrativo; La Resolución N° 1.600 de Contraloría General de la República sobre exención del trámite de toma de razón y en uso de las atribuciones conferidas mediante las Resoluciones D.V.: N° 1602 de fecha 25 de abril de 2007; N° 914, de fecha 16 de febrero de 2012; N° 1054 y N° 1073, ambas de fecha 22 de febrero de 2012.

CONSIDERANDO:

Ord. S/N° de fecha 01.09.2011 y Ord. N° 577 de fecha 09.09.2013, Alcalde I. Municipalidad de Llay-Llay, en los cuales se solicita autorización para uso de faja fiscal, de acuerdo al proyecto "Paralelismo y Atravesio Subterráneo de Aguas Servidas, Construcción Red Alcantarillado, Sector Los Loros, I. Municipalidad de Llay-Llay, entre Dm. 220 y Dm. 3.010 de la Ruta E-432; desde Dm. 305 hasta Dm. 2.355 de la Ruta E-431; entre Dm. 358 y Dm. 816 de la Ruta E-429; desde Dm. 81.122 hasta Dm. 81.266 de la Ruta 5 Norte; entre Dm. 81.136 y Dm. 81.755 de la Caletera de la Ruta 5 Norte", Comuna de Llay-Llay, Provincia de San Felipe.

Ords. N° 522, N° 365, N° 948 y N° 156, de fechas 26.09.2011, 06.06.2013, 28.11.2013 y 21.02.2014, respectivamente, de Jefe Sub-Departamento Administración de Faja Vial, Dirección de Vialidad, Región de Valparaíso.

Ords. N° 1498 y N° 246, de fechas 14.11.2011 y 27.02.2014, respectivamente, de Director Regional de Vialidad, Región de Valparaíso.

Ord. N° 13704, de Depto. Regulación y Adm. Vial, División Ingeniería, Dirección de Vialidad.

Carta GO-E N° 5262/13 de fecha 09.04.2013 de Sociedad Concesionaria Autopista del Aconcagua S.A.


Ord. N° 000183 de fecha 11.04.2013, de I.F. Explotación Contrato de Concesión Ruta 5 Norte, Tramo Santiago-Los Vilos.

Ord. N° 4596 de fecha 22.04.2013, de División Ingeniería, Dirección de Vialidad.

Ord. N° 03 de fecha 10.02.2014, Asesoría Jurídica, Dirección de Vialidad, Región de Valparaíso.

Carta N° 066/2014 de fecha 14.03.2014, consultora INGARMA, D. Manuel Aguilera Zamora.

Proyecto de paralelismo y atravesio presentado por la I. MUNICIPALIDAD DE LLAY-LLAY, suscrito por su Alcalde, D. Mario Marillanca Ramírez, denominado "Paralelismo y Atravesio Subterráneo de Aguas Servidas,



Construcción Red Alcantarillado, Sector Los Loros, I. Municipalidad de Llay-Llay, entre Dm. 220 y Dm. 3.010 de la Ruta E-432; desde Dm. 305 hasta Dm. 2.355 de la Ruta E-431; entre Dm. 358 y Dm. 816 de la Ruta E-429; desde Dm. 81.122 hasta Dm. 81.266 de la Ruta 5 Norte; entre Dm. 81.136 y Dm. 81.755 de la Caletera de la Ruta 5 Norte", Comuna de Llay-Llay, Provincia de San Felipe.

Escritura Pública Notarial de fecha 05.03.2014, Repertorio N° 876/2014, suscrita por D. Mario Marillanca Ramírez, Alcalde I. MUNICIPALIDAD DE LLAY-LLAY, ante el Notario Público de Valparaíso, D. Luis Fischer Yavar.


Las atribuciones legales y administrativas contenidas en la normativa indicada en los vistos y en la parte considerativa de la presente resolución.

Res. D.V. Ex. N° 1073 del 22-02-2012

RESUELVO (EXENTO)

580

D.R.V. N° _____ /



1.- Autorízase por un periodo de cinco (05) años renovables a petición del interesado y siempre que la Dirección de Vialidad no tenga inconvenientes para que use la faja vial del camino señalado, a partir de la fecha de emisión del presente documento, la ejecución de las obras conforme al proyecto "Paralelismo y Atraveso Subterráneo de Aguas Servidas, Construcción Red Alcantarillado, Sector Los Loros, I. Municipalidad de Llay-Llay, entre Dm. 220 y Dm. 3.010 de la Ruta E-432; desde Dm. 305 hasta Dm. 2.355 de la Ruta E-431; entre Dm. 358 y Dm. 816 de la Ruta E-429; desde Dm. 81.122 hasta Dm. 81.266 de la Ruta 5 Norte; entre Dm. 81.136 y Dm. 81.755 de la Caletera de la Ruta 5 Norte", Comuna de Llay-Llay, Provincia de San Felipe, presentado por la I. MUNICIPALIDAD DE LLAY-LLAY y desarrollado por el Consultor D. Manuel Aguilera Zamora, de acuerdo al siguiente detalle:

PARALELISMOS SUBTERRANEOS:

Ruta E-432:

- Desde el Dm. 220 al Dm. 300, impulsión de alcantarillado de HDPE PN10 de D=110 mm, lado izquierdo, L = 80 m.
- Desde el Dm. 298 al Dm. 1.213, ducto de alcantarillado de PVC T-1, de D=200 mm, lado izquierdo, L = 915 m.
- Desde el Dm. 1.213 al Dm. 2.121, ducto de alcantarillado de PVC T-1, de D=200 mm, lado izquierdo, L = 908 m.
- Desde el Dm. 1.213 al Dm. 1.371, ducto de alcantarillado de PVC T-1, de D=200 mm, lado izquierdo, L = 158 m.
- Desde el Dm. 1.371 al Dm. 1.568, ducto de alcantarillado de PVC T-1, de D=180 mm, lado izquierdo, L = 197 m.
- Desde el Dm. 2.121 al Dm. 2.166, ducto de alcantarillado de PVC T-2, de D=200 mm, lado izquierdo, L = 45 m.
- Desde el Dm. 2.121 al Dm. 2.135, ducto de alcantarillado de PVC T-1, de D=180 mm, lado derecho, L = 14 m.

Desde el Dm. 2.166 al Dm. 2.187, ducto de alcantarillado de Acero de D=200 mm, lado izquierdo, L = 21 m.

Desde el Dm. 2.187 al Dm. 2.470, ducto de alcantarillado de PVC T-2, de D=200 mm, lado derecho, L = 283 m.

Desde el Dm. 2.470 al Dm. 2.687, ducto de alcantarillado de PVC T-2, de D=200 mm, lado izquierdo, L = 217 m.

Desde el Dm. 2.687 al Dm. 2.847, ducto de alcantarillado de PVC T-1, de D=200 mm, lado izquierdo, L = 160 m.

Desde el Dm. 2.896 al Dm. 3.010, ducto de alcantarillado de PVC T-1, de D=180 mm, lado izquierdo, L = 114 m.

Ruta E-431:

Desde el Dm. 305 al Dm. 355, impulsión de alcantarillado de acero galvanizado de D=4", lado derecho, L = 50 m.

Desde el Dm. 355 al Dm. 414, impulsión de alcantarillado de HDPE PN10, de D=110 mm, lado derecho, L = 59 m.

Desde el Dm. 414 al Dm. 615, ducto de alcantarillado de PVC T-1, de D=200 mm, lado derecho, L = 201 m.

Desde el Dm. 428 al Dm. 563, ducto de alcantarillado de PVC T-1, de D=180 mm, lado izquierdo, L = 135 m.

Desde el Dm. 563 al Dm. 615, ducto de alcantarillado de PVC T-1, de D=200 mm, lado izquierdo, L = 52 m.

Desde el Dm. 615 al Dm. 1.504, ducto de alcantarillado de PVC T-1, de D=200 mm, lado izquierdo, L = 889 m.

Desde el Dm. 1.504 al Dm. 2.355, ducto de alcantarillado de PVC T-1, de D=200 mm, lado derecho, L = 851 m.

Ruta E-429:

Desde el Dm. 358 al Dm. 492, ducto de alcantarillado de PVC T-1, de D=180 mm, lado derecho, L = 134 m.

Desde el Dm. 492 al Dm. 561, ducto de alcantarillado de PVC T-1, de D=200 mm, lado derecho, L = 69 m.

Desde el Dm. 561 al Dm. 721, ducto de alcantarillado de PVC T-2, de D=250 mm, lado derecho, L = 160 m.

Desde el Dm. 721 al Dm. 757, ducto de alcantarillado de acero, de D=250 mm, lado derecho, L = 36 m.

Desde el Dm. 757 al Dm. 816, ducto de alcantarillado de PVC T-2, de D=250 mm, lado derecho, L = 59 m.

Caletera Ruta 5 Norte:

Desde el Dm. 81.122 al Dm. 81.302, impulsión de alcantarillado de HDPE PN10, de D=110 mm, lado izquierdo, L = 180 m.

Desde el Dm. 81.266 al Dm. 81.304, ducto de alcantarillado de PVC T-1, de D=180 mm, lado izquierdo, L = 38 m.

Ruta 5 Norte:

Desde el Dm. 81.136 al Dm. 81.755, impulsión de alcantarillado de HDPE PN10, de D=110 mm, lado derecho, L = 619 m.

LONGITUD TOTAL DEL PARALELISMO = 6.644 M.

ATRAVIESOS SUBTERRANEOS:

Ruta E-432:

Dm. 1.213, ducto de alcantarillado de PVC T-1 de D = 200 mm, con encamisado de acero de D = 400 mm, mediante hincado horizontal (tunelería) sin rotura de pavimento y L = 7 m.

Dm. 2.121, ducto de alcantarillado de PVC T-1 de D = 200 mm, con encamisado de acero de D = 400 mm, mediante hincado horizontal (tunelería) sin rotura de pavimento y L = 9 m.

Dm. 2.187, ducto de alcantarillado de PVC T-2 de D = 200 mm, con encamisado de acero de D = 400 mm, mediante hincado horizontal (tunelería) sin rotura de pavimento y L = 8 m.

Dm. 2.470, ducto de alcantarillado de PVC T-2 de D = 200 mm, con encamisado de acero de D = 400 mm, mediante hincado horizontal (tunelería) sin rotura de pavimento y L = 8 m.

Ruta E-431:

Dm. 615, ducto de alcantarillado de PVC T-1 de D = 200 mm, con encamisado de acero de D = 400 mm, mediante hincado horizontal (tunelería) sin rotura de pavimento y L = 8 m.

Dm. 1.504, ducto de alcantarillado de PVC T-1 de D = 200 mm, con encamisado de acero de D = 400 mm, mediante hincado horizontal (tunelería) sin rotura de pavimento y L = 8 m.

Ruta 5 Norte:

Dm. 81.122, ducto de alcantarillado de acero de D = 4", a través de Obra de Arte.

2.- Las obras necesarias para el fin indicado en el punto N° 1 precedente, deberán ejecutarse dentro de un plazo máximo de **diez (10) meses** corrido, contado a partir de la fecha de la presente autorización, conforme al proyecto aprobado por Vialidad y a las demás exigencias que se indican en este documento, de lo contrario este Servicio se reserva el derecho de rescindir la presente autorización.

En caso de no ejecutarse la obra dentro del plazo indicado, el interesado deberá solicitar una ampliación de plazo conforme a las necesidades reales de la obra, acompañando esta solicitud con la renovación de las respectivas boletas de garantía, con plazo de vigencia acorde al tiempo solicitado.

3.- En lo referente a los trabajos en el camino indicado en el punto primero, las obras deberán ejecutarse conforme a los "Instructivos sobre Paralelismo y Atravesos en los Caminos Públicos", ambos de diciembre de 2006, de la Dirección de Vialidad.

En caso de discrepancia con el proyecto, prevalece lo indicado en el presente documento.

4.- Las instalaciones deben efectuarse donde minimicen interferencias con el camino existente, las ampliaciones y mejoramientos previsibles, la conservación del camino y la seguridad del tránsito. En ningún caso se aceptará que las instalaciones se ubiquen en las bermas, fosos o cunetas del camino y otras obras existentes.

5.- **Por ningún motivo se aceptará que el material proveniente de la excavación u otros materiales se acopien al borde de la calzada, manteniendo en todo momento el camino expedito, sin ningún tipo de interferencia con la normal operación de la vía.**

6.- El no cumplimiento de la condición anterior, faculta al Inspector Fiscal de Vialidad para hacer la denuncia a Carabineros, de acuerdo al Art. 165, N° 7 y N° 8, de la Ley de Tránsito y paralizar las obras hasta que se despeje la calzada, sin perjuicio de la aplicación de las multas que correspondiere.

7.- Considerando que los materiales a remover han sido consolidados en el tiempo, característica que se destruye al momento de excavarlos, se establece que los materiales que se empleen para restituir la zona afectada, deberán cumplir con las normas que indica la Dirección de Vialidad para este tipo de relleno.

El relleno de las excavaciones debe hacerse por capas de un espesor máximo compactado de 0,20 m., a una densidad mínima del 95% de la DMCS (Proctor Modificado) o de 80% de la D.R. (Densidad Relativa). En líneas generales, el relleno debe cumplir con lo establecido en el Volumen 5 del Manual de Carreteras, edición de abril de 2012.

8.- En aquellos casos de excepción, en los cuales existan dificultades físicas que impidan compatibilizar las exigencias técnicas del proyecto y lo estipulado en los puntos N° 4 y N° 5 anteriormente señalados, las instalaciones tendrán que efectuarse conforme lo determine el Inspector Fiscal de Vialidad.

9.- **En la etapa de ejecución de las obras la I. MUNICIPALIDAD DE LLAY-LLAY deberá coordinar los trabajos con el Inspector Fiscal de Explotación Contrato de Concesión Ruta 5 Norte, Tramo Santiago - Los Vilos, para trabajar en forma segura dentro de la ruta concesionada.**

10.- La I. MUNICIPALIDAD DE LLAY-LLAY se hace responsable de todo daño causado con ocasión de los trabajos de instalación en el camino, en conformidad al Art. 102 de la Ley de Tránsito N° 18.290. Así también, responderá por daños que puedan sufrir con posterioridad, por causas que sean imputadas y comprobadas a las instalaciones; las cuales deberán ser reparadas a su entero costo en un plazo no superior a treinta (30) días corridos contados desde la ocurrencia de los hechos, o dentro del plazo que fije la Dirección de Vialidad, de acuerdo a la magnitud de los daños y a la interferencia con la normal operación del camino.

Cualquier daño a las obras viales o a terceros, por efectos de la construcción, conservación, mantenimiento y operación de las instalaciones de I. MUNICIPALIDAD DE LLAY-LLAY será de responsabilidad de ésta última, quién deberá asumir el costo y las responsabilidades legales que esto involucre. La determinación y comprobación de los daños serán evaluadas por el Inspector Fiscal de Vialidad.

11.- La responsabilidad de la I. MUNICIPALIDAD DE LLAY-LLAY indicada en la cláusula anterior, será efectiva durante y después de efectuadas las instalaciones y los costos que demanden las reparaciones de los daños que éstas pudieran causar, así como la ejecución de los trabajos necesarios y sus posibles consecuencias, tales como mantención del tránsito, señalización, etc. también será de cargo de la I. MUNICIPALIDAD DE LLAY-LLAY

12.- El Inspector Fiscal encargado de la supervisión de las obras que se ejecuten en la faja vial, será el Jefe Provincial de Vialidad de San Felipe, **con quién deberá la I. MUNICIPALIDAD DE LLAY-LLAY coordinarse oportunamente para la ejecución de los trabajos, debiendo remitir con antelación un programa de trabajo, indicando las fechas definitivas de inicio y término de las faenas en la faja vial. Este documento**

más el comprobante de entrega de las boletas de garantía, deberá ser presentado al Inspector Fiscal al menos con diez (10) días de anticipación respecto del inicio de las obras.

El inicio de los trabajos debe ser autorizado por escrito por el Jefe Provincial de Vialidad de San Felipe.

Antes del comienzo de los trabajos, deberán reunirse el Inspector Fiscal de Vialidad y el inspector representante de la I. MUNICIPALIDAD DE LLAY-LLAY para establecer los procedimientos de control de las obras.

La I. MUNICIPALIDAD DE LLAY-LLAY ejecutará las referidas instalaciones en la faja del camino en las condiciones que se indican en el presente documento.

La I. MUNICIPALIDAD DE LLAY-LLAY deberá construir sus obras responsabilizándose de no dañar las instalaciones de otros organismos que se encuentren en la faja fiscal, debiendo coordinar en la etapa de construcción los trabajos necesarios con éstos.

La I. MUNICIPALIDAD DE LLAY-LLAY no podrá entregar a terceros el uso u ocupación de las instalaciones autorizadas por VIALIDAD en este acto, sin la expresa aprobación de este Servicio Público.

13.- Previo al inicio de las obras y en cumplimiento al Art. 36 del D.F.L. N° 850/97, la I. MUNICIPALIDAD DE LLAY-LLAY, deberá hacer entrega de cuatro boletas de garantía "A la vista" a nombre del Director Regional de Vialidad Región de Valparaíso, una que resguarde la correcta ejecución de las obras, otra que garantice la correcta señalización de faenas en el camino, una que garantice el fiel cumplimiento de las órdenes de la Inspección de las obras y la otra por posibles daños a terceros, en las cuales se individualicen claramente la obra y el documento que lo autoriza, por las cantidades y plazos siguientes:

- **Por correcta ejecución de las obras:
664 U.F., plazo 16 meses.**
- **Por correcta señalización de las obras:
120 U.F., plazo 11 meses.**
- **Por Fiel Cumplimiento a las Órdenes de la Inspección de las Obras:
120 U.F., plazo 11 meses.**
- **Por Daños a Terceros:
160 U.F., plazo 16 meses.**

14.- La Dirección de Vialidad se reserva la facultad de ejecutar en el momento que lo estime oportuno cualquier trabajo de **mejoramiento, ensanche, construir variantes, reparar y/o reconstruir el camino** individualizado en el Art. N° 1 de este instrumento.

Conforme al Art. 41 del D.F.L. 850/97, si por cualquier motivo sea necesario **retirar, readecuar o trasladar la instalación de la ubicación que se autoriza, los costos inherentes al retiro, traslado o readecuación será ejecutado por cuenta exclusiva de la I. MUNICIPALIDAD DE LLAY-LLAY**, obligación que deberá cumplir en el plazo que por oficio le fije este Servicio para despejar la faja vial, sin tener derecho a ningún tipo de indemnización por parte de la Dirección de Vialidad, en conformidad con la Escritura Pública Notarial de fecha 05.03.2014, Repertorio N° 876/2014, suscrita por D. Mario Marillanca Ramírez, Alcalde I. MUNICIPALIDAD DE LLAY-LLAY, ante el Notario Público de Valparaíso, D. Luis Fischer Yavar, la cual es parte integrante de esta Resolución.

15.- Ante situaciones de construir obras viales de emergencia, se tuvieran que ejecutar trabajos no programados producto de temporales, inundaciones, sismos, etc., y ante la urgencia de mantener o reponer las obras del camino para dar continuidad al tránsito, VIALIDAD, comunicará oportunamente a la I. MUNICIPALIDAD DE LLAY-LLAY, respecto de esta situación.

Ante daños que sufran las instalaciones de la I. MUNICIPALIDAD DE LLAY-LLAY ésta queda autorizada para efectuar las reparaciones de emergencia, informando debidamente dentro de las 48 hrs. a la Dirección de Vialidad la ejecución de estos trabajos. Si estos daños afectaran la calzada o berma del camino, la I. MUNICIPALIDAD DE LLAY-LLAY deberá colocar de inmediato señalización de advertencia y comunicar en el acto esa situación a Carabineros de Chile.

Ante situaciones de emergencia por daños o por otras causas que deban enfrentar las instalaciones de la I. MUNICIPALIDAD DE LLAY-LLAY la Dirección de Vialidad instruirá como proceder al respecto en estas situaciones.

Además, VIALIDAD no se responsabilizará por daños causados a las instalaciones por caso fortuito o de fuerza mayor (movimientos sísmicos, incendios, inundaciones, etc.)

16.- Si la instalación quedara en desuso por cualquier circunstancia, I. MUNICIPALIDAD DE LLAY-LLAY deberá comunicar esta situación a VIALIDAD, indicando su decisión sobre estas instalaciones.

17.- El incumplimiento por parte de la I. MUNICIPALIDAD DE LLAY-LLAY, de lo estipulado en los Art. N° 9, N° 12 y N° 13 del presente documento, será motivo de impedimento de inicio de la obra solicitada en autorización o de infracción en caso que se ejecute sin conocimiento del Inspector Fiscal.

18.- La presente autorización no libera a la I. MUNICIPALIDAD DE LLAY-LLAY, del cumplimiento de las demás disposiciones legales que rijan en las materias objeto de esta autorización, sin perjuicio de lo establecido en el inciso 3° del Art. 41 del D.F.L. N° 850/97, en la oportunidad que corresponda.


19.- El propietario o concesionario de la instalación, se obliga a realizar una inspección, a lo menos una vez al año, para constatar el estado de conservación de la instalación y a ejecutar las obras de mantenimiento que correspondan. En particular, se atenderá especialmente al estado de las cámaras y sus correspondientes tapas, pintura, estructuras, postes, cables y amarrias, soldaduras, remaches y pernos, anclajes, asentamientos, filtraciones, evasiones, deslizamientos, limpieza, etc. Esta inspección debe efectuarse en coordinación con la Dirección de Vialidad. El incumplimiento de esta inspección anual será sancionado con las medidas indicadas en el Título III, Párrafo VI del DFL MOP N° 850 de 1997.

El costo del mantenimiento de las obras autorizadas en la faja vial corresponderá a su propietario, o a su concesionario o a quien legalmente las detente y, para el adecuado resguardo de la infraestructura vial, deberá ser cumplido puntual y regularmente.

20.- Con el objeto de disminuir las interferencias que provocarán las instalaciones en el camino aquí autorizadas, se hace presente al propietario de las mismas las obligaciones que le asiste de concluir totalmente dichas faenas dentro del plazo fijado en el punto N° 2 precedente, castigándose en caso contrario, con una multa ascendente a 03 (tres) UTM por cada día de atraso sobre el plazo antes señalado. Esta multa será aplicada sin forma de juicio y directamente por el Inspector Fiscal designado en el punto N° 12 precedente y deberá ser cancelada por el particular aquí autorizado dentro del plazo perentorio de 5 días hábiles en Tesorería General de la República, mediante formulario de pago N° 10, apartado "Multas Vialidad" y exhibida al funcionario señalado. De no cancelar oportunamente la multa impuesta en el presente punto, la Dirección de Vialidad hará efectiva sin más la boleta de garantía por correcta ejecución de que trata el punto N° 13 precedente.

21.- La I. MUNICIPALIDAD DE LLAY-LLAY al término de las obras, deberá solicitar la recepción de los trabajos ejecutados en la faja vial al Inspector Fiscal de Vialidad. Además de hacer entrega de dos (02) copias digitales de planos en archivos autoCad, formato DWG, más un ejemplar impreso; la carátula tipo que deben traer los CD's, se solicitará al Inspector Fiscal. El incumplimiento de esta disposición será causal para que el Inspector Fiscal no reciba en su momento las obras definitivas, recepción definitiva y final que ocurrirá al cabo de treinta (30) días antes del vencimiento de la boleta por correcta ejecución.

ANOTESE Y COMUNIQUESE



JORGE AGUIRRE TAPIA
INGENIERO CIVIL
DIRECTOR REGIONAL SUBROGANTE
M.O.P. DIRECCION DE VIALIDAD
V REGION



JAT/FAR/MFG/ggp
DISTRIBUCIÓN:

Sr. Mario Marillanca Ramírez, Alcalde I. Municipalidad de Llay-Llay , Balmaceda N° 174, Casilla 97, Llay-Llay
Sr. Inspector Fiscal de Explotación Contrato de Concesión Ruta 5 Norte, Tramo Santiago - Los Vilos
Sr. Jefe Provincial de Vialidad de San Felipe.
Sub-Departamento de Administración de Faja Vial D.V. V Región

Archivo: 5067436-5125831-5255114-5320351-6682244-6700755-6827432-7063228-7313236-7527582-7553214-7564994-7609930

Aut.Atrav.y.Paral.CONCESIONADO.con.Escritura.Publica.Dm.81.122.at.Dm.81.266

DIRECCIÓN DE VIALIDAD - Melgarejo 669, piso 12, Valparaíso I Chile
Teléfonos (56-32) 2542080 - 2542089 - 2542113 Fax 2255366

Dirección de Vialidad
Proceso N° 7642718