

TALCA, 16 JUN 2015

VISTOS:

- Las atribuciones que me confiere la Resolución (Exenta) D.V. N° 2288/19.05.2014, 3612/29.07.2014 y 2248/30.04.2013.
- Resolución (Exenta) D.V. N° 6927/16.11.2011 y N° 4650/23.09.2014, que asignan roles a los caminos de la Provincia de Linares, VIIª Región del Maule.
- Los Artículos 36° y 40° del D. F. L. M.O.P. N° 850/97, y Res D. V. N° 232, publicada en el Diario Oficial con fecha 17 de Junio del 2002.

CONSIDERANDO:

- Carta del 08.05.2015 de Director Regional de SERVIU, quien solicita autorizar las obras del proyecto de acceso a Loteo Los Cerrillos, comuna de Parral.
- Que el proyecto mencionado pretende ocupar la faja fiscal del camino público L-685, "Cruce L-751 (Los Cuarteles) - La Orilla", perteneciente a la comuna de Parral.
- Que el camino público Rol L-685 es de tuición de la Dirección de Vialidad y que esta tiene que regular las condiciones de ocupación de la faja fiscal y de ejecución de obras en los caminos públicos, por motivos de seguridad vial.

**RESUELVO
(EXENTO)**

**FRAMITADA
OFICINA DE PARTES
DIRECCION DE VIALIDAD
VII REGION**

D. R. V. VIIª REGIÓN N° 1061 /

FECHA: 16 JUN 2015

- 1.- En cumplimiento a la legislación vigente esta Dirección Regional de Vialidad autoriza a **SERVIU Región del Maule**, a ejecutar las obras del proyecto de Acceso a Loteo Los Cerrillos, comuna de Parral.

Las obras se emplazarán en el camino público L-685, "Cruce L-751 (Los Cuarteles) - La Orilla", según el siguiente detalle.

Camino (Rol)	Ubicación (Dm)	Lado	Sector
L-685	1.086	Derecho	Loteo Los Cerrillos

El proyecto considera el acceso con una estructura de pavimento de 0,06 m de Concreto Asfáltico; 0,20 m de Base Granular CBR≥80% y 0,20 m de Subbase Granular CBR≥40%, radios de giro de 10 m, y colocación de soleras tipo "A".

El acceso se autoriza de forma provisoria mientras las condiciones del camino de uso público no se vean alteradas por algún proyecto que esta Dirección Vialidad ejecute en el futuro.

2.- INICIO DE LAS OBRAS

2.1 Se deberá constituir a favor de la Dirección de Vialidad Región del Maule, las siguientes boletas de garantía del tipo "A la Vista", cuya glosa se detalla a continuación:

a) Glosa : Correcta Aplicación de la Señalización de las obras de Proyecto Acceso Loteo Los Cerrillos, camino L-685, comuna de Parral.

Valor : 30 U.F.

Plazo : 15 Meses

b) Glosa : Fiel cumplimiento de la presente Resolución (*) y correcta ejecución de las obras de Proyecto Acceso Loteo Los Cerrillos, camino L-685, comuna de Parral

(*) Se debe incluir el número y fecha de la presente Resolución

Valor : 50 U.F.

Plazo : 15 Meses

2.2 La Inspección Fiscal de Vialidad para esta obra estará a cargo del funcionario de la Oficina Provincial de Vialidad Linares, **Sr. José Moraga Inostroza**, para lo cual el representante de SERVIU Región del Maule, deberá contactarse en la referida Oficina Provincial de Vialidad o al correo electrónico jose.moraga@mop.gov.cl, para coordinar la Inspección de las obras aprobadas, informando por escrito el inicio de las mismas, adjuntando el programa de trabajo precisando las fechas de inicio y término de las obras, el cual deberá ser entregado al menos con **10 días corridos** de anticipación respecto del inicio de las obras programado.

2.3 Haber cumplido con el Art. 96, inciso primero y tercero y Art. 160 inciso séptimo de la Ley del Tránsito, es decir, la notificación a Carabineros de Chile, con 48 horas de anticipación, acerca del tipo de obras a ejecutar y el período que la faja fiscal permanecerá ocupada a consecuencia de las obras.

2.4 Deberá estar colocada la señalización de faenas diurna y nocturna, según "Plan de Señalización" aprobado por la Inspección Fiscal de Vialidad, fabricada de acuerdo a la normativa vigente de la Dirección de Vialidad y cumplir con lo dispuesto en el Decreto N° 78/2012, que aprobó el Capítulo 5 del Manual de Señalización del Tránsito del Ministerio de Transportes y Telecomunicaciones. Cabe aclarar que las placas de las señales serán metálicas e irán revestidas con material reflectante en toda su superficie.

2.5 Previo al inicio de las obras, la Inspección Fiscal deberá coordinar una reunión con el Subdepartamento de Seguridad Vial de la Dirección Regional de Vialidad, quien visará que el proyecto de señalización y demarcación vial cumpla con las disposiciones de esta materia.

3.- EJECUCIÓN DE LAS OBRAS

3.1 En la etapa de construcción, la Inspección Fiscal de Vialidad abrirá un libro en triplicado, que deberá proporcionar **SERVIU Región del Maule**, el cual se empleará para las comunicaciones entre la Inspección Fiscal que representa la Dirección de Vialidad y el encargado de la ejecución de la obra. En este libro se deberán registrar las órdenes, respuestas, solicitudes, aclaraciones, envío de documentos, recepción parcial de los trabajos, etc., concernientes a la ejecución de las obras. Todas las órdenes, solicitudes, aclaraciones registradas en dicho libro por una de las partes, deberán ser contestadas por escrito por la contraparte, disponiendo de un plazo de 5 días corridos.

- 3.2** El encargado de las obras deberá hacer entrega de un informe quincenal en triplicado, indicando los resultados de todos los ensayos, controles, dosificaciones, etc., que se hayan ejecutado en dicho período y además de la programación de obras de los siguientes 15 días, el cual será verificado, por la Inspección Fiscal de Vialidad.
- 3.3** La Inspección Fiscal, si procede, solicitará al Laboratorio Regional de Vialidad el rechequeo de esta información.
- 3.4** Los trabajos se desarrollarán en conformidad con lo señalado en las Especificaciones Técnicas, planos aprobados y en todo aquello que no se contraponga en lo estipulado en Manual de Carreteras Volumen 5 Especificaciones Técnicas Generales, en adelante MC-V5, última versión vigente.
- 3.5** En todo momento se deberá mantener el libre tráfico, de los vehículos que circulen por el camino público.
- 3.6** Todo elemento de la infraestructura vial restante que resulte dañado deberá ser restituido a su condición original, si es afectado durante los trabajos. El camino y su faja adyacente deberán quedar absolutamente libres de escombros y excedentes, los cuales serán llevados a botaderos que cuenten con la aprobación de la Inspección Fiscal.

El material excavado deberá cargarse en camiones para su acopio en botaderos. En ningún caso se permitirá el uso de la calzada del camino, o de sus bermas, para el depósito temporal de materiales de ninguna clase, sean ellos los provenientes de excavaciones, los utilizados para la construcción del paralelismo o los materiales de desecho o escombros. Si la Inspección Fiscal advierte que no se está cumpliendo con lo anterior, esta procederá a la paralización de las obras mientras no se den las condiciones para su reanudación.

- 3.7** En relación a la frecuencia de controles mínimos de terreno para el laboratorio de autocontrol será:

Ítem	Descripción de la Actividad	Frecuencia (mínima)
Excavación para drenaje	Granulometría, D máx.-min. Próctor (material del sello de excavación)	- Sin mejoramiento del sello: Por obra de arte y por tipo de material - Con mejoramiento del sello: Cada obra de arte
	Control de compactación (sello excavación)	Por cada obra de arte
Relleno estructural	Granulometría, Próctor, D máx.-min.	Por tipo de material
	Control de compactación	Por capa / según procedimiento
Preparación de la Subrasante	Granulometría, IP	Por tipo de material y cada acceso
	Análisis Próctor o D máx.-min. (CBR si corresponde.)	Por tipo de material (determinado anteriormente)
	Control de compactación	3 en cada acceso
Base granular ó Carpeta Granular	Controles de granulometría, IP, % partículas chancadas	1 en cada acceso
	Próctor, D máx. y min., CBR	1 en cada acceso
	Desgaste de los Ángeles, Sales solubles, Equivalente de arena, etc.	1 en cada acceso
	Control de compactación	1 en cada acceso
Imprimación	Entrega de superficie a imprimir Control de humedad	1 por sector a imprimir
	Control de riego	1 por sector a imprimir

	Certificado de calidad del Ligante, guía de despacho y muestra (3 envases por muestra)	Por cada camión llegado a faena (aprox. c/20000 lt)
	Control de temperatura	Por tramo imprimado
	Control penetración	2 por acceso
Mezclas asfálticas en caliente: - Concreto asfáltico - Binder - Base asfáltica	Control de temperatura mezcla salida de planta	5 control diario
	Control de temperatura mezcla llegada terreno	Por cada camión
	Control de temperatura mezcla inicio de compactación	Cada 100 m
	Control de temperatura ambiente	1 al inicio de la jornada, 1 al medio y 1 al final de la jornada.
	Certificado de calidad del asfalto	3 muestras por cada partida llegado a faena
	Contenido de asfalto y granulometría	1 por jornada
Hormigón estructural	Toma de muestras (3 probetas para ensayo a los 28 días)	Por tipo de hormigón H-20 o Superior: 1 al día y con un mínimo 3 muestras para evaluación
	Docilidad Densidad y rendimiento Contenido de aire Uniformidad	Según lo indicado en Tabla 5.501.314.A MC-V5
Obras de drenaje: Cunetas, fosos, soleras.	Granulometría y Próctor o DR (sello de fundación)	1 por sector
	Control de compactación	2 cada 50 m

- 3.8** Se prestará máxima atención a los certificados de muestreos de ensayos extendidos por el Laboratorio de Autocontrol, que deberá estar a cargo, a lo menos, de un laboratorista vial Clase "B" con licencia vigente de la Dirección de Vialidad, los cuales deberán ser entregados periódicamente a la Inspección Fiscal de Vialidad para su verificación, por el Laboratorio Regional de Vialidad, siendo este último, requisito para la Recepción Final de las obras por parte de Vialidad.
- 3.9** El plazo para ejecutar las obras será de **90 días corridos** a partir de la fecha que **SERVIU Región del Maule** notifique a la Inspección Fiscal de Vialidad del comienzo de las mismas y tenga el ingreso conforme de la Dirección de Vialidad de las boletas de garantía pertinentes. Si al cabo de **12 meses**, a partir de la fecha del presente documento, no se han iniciado las obras, la presente autorización quedará sin efecto debiéndose solicitar una nueva autorización.
- 3.10** Si las obras autorizadas sobrepasan el plazo otorgado para ejecutar los mismos, se procederá al cobro de una multa de **3 UF** por cada día de atraso.
- 3.11** Cuando se solicite aumento de plazo para la ejecución de las obras, el propietario de las instalaciones deberá presentar un nuevo programa de trabajo el que debe contar con la aprobación de la Inspección Fiscal, y deberá ser entregado, como máximo, **10 días corridos** antes de la fecha de término de obras, según el programa inicial de las mismas.

4.- RECEPCIÓN DE LAS OBRAS

4.1 Una vez terminados los trabajos, dentro de los plazos estipulados precedentemente, **SERVIU Región del Maule**, deberá informar por escrito a la Inspección Fiscal sobre el término de las obras y solicitar la recepción de éstas, la Dirección de Vialidad nombrará una Comisión de Recepción, quien verificará el fiel cumplimiento de los planos, especificaciones técnicas y demás documentos del proyecto, según su procedimiento interno vigente. Junto a la solicitud de recepción de las obras, el propietario deberá entregar a la Inspección Fiscal la siguiente documentación:


- a) Set fotográfico compuesto de fotografías a color con vista transversal y frontal del camino involucrado y del acceso, tamaño 15*10 cm (base por alto), mínimo 5 fotografías.
- b) Planos de construcción impresos y firmados, confeccionados en formato A1, estipulado en el Volumen 2 del Manual de Carreteras. Los mismos planos firmados deberán incluirse en el respaldo magnético de la letra d) en formato PDF.
- c) Certificados de Laboratorio de Autocontrol.
- d) Respaldo digital incluyendo archivos de los puntos a), b), c).

4.2 Una vez recibidas las obras por la Dirección Regional de Vialidad se procederá a la **Autorización de Funcionamiento del Acceso** y se procederá a hacer devolución de la Boleta de Garantía por Señalización y la Boleta por Correcta Ejecución de las Obras, será devuelta 180 días corridos después de la recepción de las obras por la Dirección Regional de Vialidad, en caso contrario, si existen observaciones, será la Inspección Fiscal de Vialidad quién comunicará que se deben ejecutar obras adicionales y se fijará un plazo perentorio para corregirlas. Cumplido este plazo, esta Dirección se reserva el derecho de hacer efectiva la Boleta de Garantía por Correcta Ejecución de las Obras.

4.3 Será responsabilidad de **SERVIU Región del Maule o de los futuros propietarios**, el mantenimiento de las áreas del acceso construido y sus obras complementarias, incluida su repavimentación si fuera necesario para garantizar un adecuado nivel de servicio a juicio de la Dirección de Vialidad.

4.4 Por cualquier modificación que la Dirección de Vialidad estime necesaria ejecutar para mejorar el nivel de servicio de esta vía o faenas de conservación, estas obras que se aprueban podrán ser readecuadas a las nuevas condiciones, incluyendo el retiro de las mismas que originen interferencias, el costo de estas modificaciones serán de cargo del propietario de las instalaciones.

ANÓTESE, COMUNÍQUESE Y NOTIFIQUESE



SERVIU Región del Maule
Sr. José Moraga Inostroza, I. Fiscal Vialidad Linares
Jefe Subdepartamento Seguridad Vialidad Regional
Jefe Oficina Provincial Vialidad Linares
Jefe Departamento de Proyectos Vialidad Regional
Oficina de Partes Vialidad Regional
RES/2015/35
Proceso N° 8885808

MANUEL SALINAS BORNEJO
Constructor Civil
DIRECTOR REGIONAL DE VIALIDAD
REGIÓN DEL MAULE

PARA : MANUEL SALINAS CORNEJO
DIRECTOR REGIONAL DE VIALIDAD REGIÓN DEL MAULE

DE : OMAR GUTIERREZ MESINA DIRECTOR
(P Y T) SERVIU REGION DEL MAULE.


MAT. : INGRESO PROYECTO CORREGIDO
DISEÑO ACTUALIZACIÓN DE OBRAS VIALES DE ACCESO Y CONEXIÓN A MATRIZ DE AGUA
POTABLE EN FAJA VIAL

ANT. : ORD. D.R.V. VII N° 472 26/03/2015


De mi consideración:

Adjunto a la presente copia corregida, firmada y timbrada para su aprobación correspondiente al diseño actualizado de las obras viales para el loteo de viviendas sociales ubicadas al costado de la ruta L-685 KM 1.080 denominado Los Cerrillos.

Esperando su pronta respuesta se despide atentamente.

4- 
DIRECTOR (P Y T) SERVIU REGION DEL MAULE.

DIRECCION DE VIALIDAD
PROCESO N° 87810451

DIRECCION REGIONAL DE VIALIDAD DEL MAULE	
DE DIRECTORA:	<input type="checkbox"/> CONTRATOS
08 MAY 2015	<input checked="" type="checkbox"/> PROYECTOS ✓
<input type="checkbox"/> PREP. RESPUESTA	<input type="checkbox"/> CONSERVACIÓN
<input type="checkbox"/> CONOCIMIENTO	<input type="checkbox"/> RR.HH.
<input checked="" type="checkbox"/> FINES PERTINENTES ✓	<input type="checkbox"/> GEST. Y EJEC. PPTARIA.
FECHA INGRESO DE PARTES: 	<input type="checkbox"/> LABORATORIO
FIRMA: 11. MAY 2015	<input type="checkbox"/> EXPROPIACIONES
	<input type="checkbox"/> PROVINCIA: CU - T - L - CA.
	<input type="checkbox"/> ASESORIA JURIDICA
	<input type="checkbox"/> AUDITORIA INTERNA
	<input type="checkbox"/> OTROS