



ORD. : N° 3192 /

ANT. : 1.-Carta del Sr. Alejandro Aguilera M. Gerente de Operaciones ORYGGEN Ingeniería y Desarrollo de fecha 27/08/2015.
2.-Formulario Tipo de Solicitud de Acceso a Caminos Públicos 19/08/2015.
3.-Plano de Subdivisión.

MAT. : Solicitud de Aprobación de Proyecto Habitacional Vista Linderos, ubicado en Calle Teniente Merino N° 862 de la Ruta G-513, Comuna de Buin, Provincia de Maipo, Región Metropolitana.

INCL. : Copia de los antecedentes

Santiago, 11 NOV 2015


DE: DIRECTOR REGIONAL VIALIDAD REGION METROPOLITANA

A : JEFE PROVINCIAL VIALIDAD MAIPO D.R.V.M.

Comunico a Ud., que mediante el documento individualizado en el antecedente N°1, se ha solicitado a esta Dirección Regional, la Solicitud de Aprobación de Proyecto Habitacional Vista Linderos, ubicado en Calle Teniente Merino N° 862 de la Ruta G-513, Comuna de Buin, Provincia de Maipo, Región Metropolitana; al respecto, y conforme a los procedimiento vigente, es que solicito a Ud, emitir pronunciamiento tendiente a establecer la factibilidad de regulación del acceso, sin que ello implique generar interferencias con obras que se pudieran haber programado ejecutar o que se hallen en etapa de construcción, ya sea por **Administración Directa**, por **Contrato Global de Conservación** o por algún **Contrato Vial Específico**.

Cabe señalar, que el pronunciamiento requerido se deberá remitir en un plazo **no superior a 7 días hábiles**, contados desde la fecha de recepción del presente Oficio por parte de esa Oficina Provincial, en cuya oportunidad también se deberá hacer devolución de los documentos del INCL.


Saluda atentamente a Ud.,


CLAUDIO ARAVENA RÍOS
Ingeniero Civil
Director Regional de Vialidad
Región Metropolitana


CCL/MBM

DISTRIBUCIÓN:

- Destinatario
 - Jefe de Departamento de Proyectos D.R.V.M.
 - Subdepartamento Administración de la Faja D.R.V.M.
 - Oficina de Partes D.R.V.M.
- N° proceso Anterior N° 9098868/





ORYGGEN-2015-197
Código 15A15

Santiago, 27 de Agosto del 2015

Director Regional de Vialidad Camino Público
Oficina de Partes de la Dirección de Vialidad
Bombero Salas 1351, Piso 3
Santiago
Presente

Ref.: Solicitud Factibilidad Acceso MOP

De nuestra consideración:

Mediante la presente, le hacemos llegar ingreso con los documentos pertinentes para efectuar la regulación del acceso proyectado para el proyecto habitacional Vista Linderos, ubicada en calle Teniente Merino N°862, ruta G-513, perteneciente a la comuna de Buín.

Los documentos presentados en esta primera fase de la regulación son:

- Formulario Tipo Solicitud de Acceso a Rutas Nacionales validado notarialmente.
- Certificado de Dominio de los Lotes Pertenecientes al Proyecto.
- Certificado de Evaluó
- Certificado de Informe Previo
- Plano de Referencia de Ubicación del Acceso Proyectado para Vista Linderos.

Los datos del proyecto son los siguientes:

Ubicación: Teniente Merino N°862, localidad de Linderos, Comuna de Buín, Región Metropolitana.

Propietario:

Representante legal
Dirección

Francisco Lorca Mateluna
Avenida Presidente Alessandri 2019 L10, San Bernardo.

Se despide cordialmente.




ALEJANDRO AGUILERA M.
Gerente de Operaciones
ORYGGEN Ingeniería y Desarrollo

N° DE PROCESO
DVRM 2015-000060

ORYGGEN INGENIERIA Y DESARROLLO
AVENIDA GENERAL BUSTAMANTE N° 20 / TELÉFONO 223434972 / PROVIDENCIA
E-mail: oryggen@oryggen.cl

3832



FORMULARIO TIPO
SOLICITUD DE ACCESO A RUTAS NACIONALES Y RUTAS CONCESIONADAS

Acceso nuevo Acceso existente

Si el acceso es existente responda:

Acceso autorizado por la Dirección de Vialidad (marcar X) Sí No

Si su respuesta es sí, indicar y adjuntar Fecha

1. Antecedentes del solicitante (el solicitante debe ser el representante legal o dueño)

Nombre empresa:
(Razón social)

Nombre solicitante:

RUT solicitante:

Domicilio:

Comuna:

Teléfono: Celular:

Fax: E-mail:

Dirección postal:

2. Información de propiedad

Propietario del terreno:

RUT:

Propiedad inscrita en el Conservador de Bienes Raíces de:

Según fojas: N°:

Del año: Rol de Avalúo N°:


3. Información del acceso

Rol o nombre de la ruta:

Sector: Lote N°:

Comuna: Región:

5. Croquis de emplazamiento

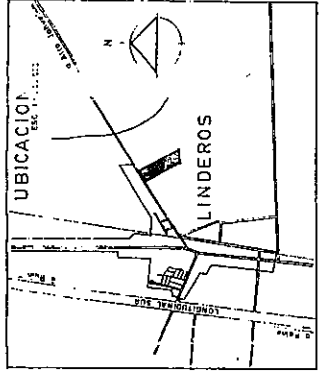


El croquis deberá incluir:

- Ubicación del emplazamiento solicitado.
- Puntos singulares (puentes, alcantarillas, túneles, terraplenes, entre otros).
- Puntos de referencia (balizas, grifos, señalización, postes numerados, entre otros).
- Sentido del camino hacia localidades más cercanas.
- Norte magnético.
- Referencia respecto a localidades cercanas.



CERTIFICADO - Que el presente plano es copia del que se encuentra agregado bajo el número trescientos cuarenta y cinco del Registro de Propiedad, a mi cargo como Administrador del Registro, en virtud de un convenio de venta y compra.



CUADRO DE SUPERFICIES

LOTES	SUPERFICIES (M ²)
2A	5.102,25
2B	5.095,07
2C	5.101,05
2D	5.107,11
2E	5.113,13
2F	5.119,15
2G	6.772,00
CAMINO	3.452,20
TOTAL	41.080,86 M ²

PLANO DE SUBDIVISION
DEL LOTE 2 DE LA PARCELA 7
DEL EX FONDO LA SANCHINA ROL. N° 456-016
 PROPIETARIO: ERNESTO OLMEDO MUÑOZ.
 FIRMAS: *[Signature]*
 REGISTRARIO: *[Signature]*
 FECHA: SEPT 1993 ESCALA: 1/1000

