



ORD.: N° 376 /

ANT.: Estudio de Ingeniería Mejoramiento Ruta 7, Sector: Cerro Castillo - Cochrane; Tramo: Murta - Tranquilo - Capilla de Marmol, km 800,500 a 831,500.

MAT.: Invita a reunión de Participación Ciudadana del Estudio Mejoramiento Ruta 7, Tramo: Murta - Tranquilo - Capilla de Marmol, en Murta.

Coyhaique, **19 JUL. 2016**

**DE: SECRETARIO REGIONAL MINISTERIAL DE OBRAS PÚBLICAS,
REGIÓN DE AYSÉN**

A: SEGÚN DISTRIBUCIÓN

Mediante el presente, tengo el agrado de informar a usted que el Ministerio de Obras Públicas, a través de la Dirección de Vialidad Región de Aysén, y en conjunto con la empresa INGELOG Consultores de Ingeniería y Sistemas SA., esta llevando a cabo el Estudio de Ingeniería **“Mejoramiento Ruta 7, Sector Cerro Catillo – Cochrane, Tramo: Acceso Bahía Murta – Puerto Río Tranquilo – Acceso Capilla de Marmol, km 800,500 a 831,500, Provincia General Carrera, Región de Aysén”**.

En consideración a lo anterior y en el contexto del proceso de Participación Ciudadana, invitamos cordialmente a usted a una reunión para presentar la Fase 1 Diagnóstico y Proposición de Alternativas del citado Estudio de Ingeniería, donde se presentarán los estudios a nivel de Diagnóstico, así como el alcance del Estudio, los objetivos, plazos y producto a obtener (antecedentes de licitación). También se recogerán las inquietudes que surjan, para mejorar el proyecto en desarrollo.

Conforme a lo indicado, se ha programado efectuar la reunión el día **Miércoles 03 de Agosto de 2016, a las 18:30 hrs., en la Sede Comunitaria de Bahía Murta.**

Con el objeto de lograr una organización y convocatoria adecuada y ante dudas o consultas, favor comunicarse al fono 67 – 2572070 con Sr. Arturo Gajardo, Encargado Ambiental de la Dirección Regional de Vialidad MOP.

Agradeciendo su disposición y esperando contar con vuestra presencia, saluda atentamente a Ud.



**MARCIO VILLOUTA ALVARADO
INGENIERO FORESTAL
SECRETARIO REGIONAL MINISTERIAL
OBRAS PÚBLICAS REGIÓN DE AYSÉN**


MVA/LGG/SBB/MDI/AGL/agl
DISTRIBUCIÓN:

- Según listado adjunto
- Departamento de Proyectos, DRV.
- Inspectora Fiscal, Yerko Moncada Y.
- Proceso N° 10053502

**Listado de Autoridades y Cuadros Técnicos Estudio Mejoramiento Ruta 7,
Sector: Cerro Castillo - Cochrane; Tramo: Murta – Tranquilo – Capillas de Marmol**

Organismo	Cargo	Nombre
Intendencia Región de Aysén	Intendente Regional	Jorge Calderón Núñez
Gobernación Provincia General Carrera	Gobernadora	Maria Rivera Yañez
Gobernación Provincia General Carrera	Jefe de Gabinete	Mario Figueroa Mayorga
Senado de la República	Senador	Antonio Horvath Kiss
Senado de la República	Senador	Patricio Walker Prieto
Cámara de Diputados	Diputado	David Sandoval Plaza
Cámara de Diputados	Diputado	Ivan Fuentes Castillo
Ilustre Municipalidad Río Ibáñez	Alcalde	Luis Emilio Alarcón Escobar
Ilustre Municipalidad Río Ibáñez	Concejal	Claudia Fuentes Catalán
Ilustre Municipalidad Río Ibáñez	Concejal	Julio Figueroa Lavados
Ilustre Municipalidad Río Ibáñez	Concejal	Hugo Morales Antrillao
Ilustre Municipalidad Río Ibáñez	Concejal	José Vargas Bahamondes
Ilustre Municipalidad Río Ibáñez	Concejal	Nelson Medina
Ilustre Municipalidad Río Ibáñez	Concejal	Washington Medina
Gobierno Regional de Aysén	Consejero Regional Provincia Gral Carrera	Ariel Keim Hermosilla
Gobierno Regional de Aysén	Consejero Regional Provincia Gral Carrera	Marcelo Santana
Carabineros de Chile, Retén Pto. Río Tranquilo.	Suboficial Mayor	Sr. Juan Sepúlveda Toledo
PRODEMU	Directora Provincial	
Buses Acuario 13	Contacto	Gastón Fuentes
Buses Don Carlos	Contacto	Sociedad Triple C
Buses Sao Paulo	Contacto	Inés Peña
AG de Transportistas de Dueños de Camiones	Presidente	Juan Vera Durán
Junta de Vecinos N°7	Presidente	Olga Aldauc
Junta de Vecinos N°7		Raul Reyes Ennatarriaga
Posta de Salud	Paramédico	Manuel Llanquinao
Bomberos Bahía Murta		Javier Vásquez
Radio Bahía Murta		Patricio Aravena,
Escuela	Director	Germán Haro
Agrupación de Turismo Calafate		Mario Reyes Rivas
Turismo Calafate		Brígida Alvarez

Comité de Deportes Bahía Murta		Javier Vasquez
Comité Santuario Santa Rosa		Carmen Pradines
Agrupación de Mueblistas Rusticos		Magdalena Henríquez
Agrupación Transportistas		Mabel Vargas
Escuela Carretera Austral		Rosalía Faundez
Centro de Padres y Apoderados		Gerogina Gatica
Radio Integración Austral		Deyanira Muñoz
Radio Integración Austral		Patrio Araven Caotillo
Junta de Vecinos		Juan Pacheco
		David Retamal
		Dagoberto Godoy
		Victoria Arriagada
		Jimena Mora
Vialidad Coyhaique	Jefe Provincial	Hugo González Maureira








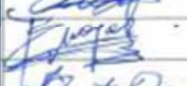





	Acta de Reunión	Código : SGI-R44 Página : 1 de 3 Versión : 0.0 Fecha : 01.09.2016
---	------------------------	--

Asunto: "Mejoramiento Ruta 7, Sector: Cerro Castillo – Cochrane; Tramo: Acceso Bahía Murta - Puerto Río Tranquilo - Acceso Capilla Mármol; Km 800,500 a Km 831,500 BIP 30283224-0 Provincia Gral. Carrera Región de Aysén"

Minuta n°:	externa
------------	---------

Fecha de Reunión: 03 de Agosto de 2016	Hora: 18:30 a 19:45 hrs.
Autor de la minuta: Carolina Díaz	Lugar de la Reunión: Sede de la Junta de Vecinos de Bahía Murta

Participantes

		ACTA DE ASISTENCIA PRESENTACIÓN DE PROYECTO			
PROYECTO	:	Estudio de Ingeniería Mejoramiento Ruta 7, Tramo: Acceso Bahía Murta - Puerto Río Tranquilo - Acceso Capilla Mármol, Provincia General Carrera, Región de Aysén*			
FECHA	:	03 de Agosto de 2016			
HORA INICIO	:	18:30 Horas			
HORA TÉRMINO	:	19:45 Horas			
LUGAR	:	Sede de la Junta Vecinos de Bahía Murta			
N°	NOMBRE	CARGO	INSTITUCIÓN	FONO / MAIL	FIRMA
1	Carolina Díaz	Coord 2°	INGELOG		
2	Juan Lopez A.	Coord 1°	Carabidos		
3	Juan Lopez A.	Coord 1°	MUNICIPIO DE BAHIA MURTA		
4	Carlos Gómez A.	Proyecto	D. Vidioso		
5	Yoko Marcan Y.	Asesor F.V.	D. Vidioso		
6	Luis Polanco Torres	Coordinador Ambiental	Ingeolog		
7	Ruth González	Asesoría Técnica	Participación		
8	Marta Elena Gutiérrez	Asesoría Técnica	Asesoría Técnica		
9	Romero Lidia F.	Coordinadora	INGELOG		
10					



ACTA DE ASISTENCIA PRESENTACIÓN DE PROYECTO



PROYECTO : Estudio de Ingeniería Mejoramiento Ruta 7, Tramo: Acceso Bahía Murta - Puerto Río Tranquilo - Acceso Capilla Mírmol,
 Provincia General Carrera, Región de Aysén"
FECHA : 03 de Agosto de 2016
HORA INICIO : 18:30 Horas
HORA TÉRMINO : 19:45 Horas
LUGAR : Sede de la Junta Vecinos de Bahía Murta

N°	NOMBRE	CARGO	INSTITUCIÓN	FONO / MAIL	FIRMA
1	García Jones, J.	Secretario General Tercer Turno 2017	INGENIERIA		
2	Angelina H. Cruz	presidenta	Asociación de Vecinos de Bahía Murta		
3	José Laplante A.	Vicario B. Murta	J		
4	Antonio J. J.	Vicario B. Murta	Comité Vecinal		
5	Jorge Abarrín	Tesorero	D.G. BAHÍA MURTA		
6	Jorge Abarrín		BAHÍA MURTA		
7	José Barrios	VICARIO B. MURTA			
8	Rodrigo Pérez	SECRETARÍA GENERAL	Santa Veenos		
9	Gonzalo Reyes	PRESIOSURE	Santa Veenos		
10	ANA R. PELLICCO	Presidente	Asociación de Vecinos		

	Acta de Reunión	Código : SGI-R44 Página : 3 de 3 Versión : 0.0 Fecha : 01.09.2016
---	------------------------	--



ACTA DE ASISTENCIA PRESENTACIÓN DE PROYECTO



PROYECTO : Estudio de Ingeniería Mejoramiento Ruta 7, Tramo: Acceso Bahía Murta - Puerto Río Tranquilo - Acceso Capilla Mármol, Provincia General Carrera, Región de Aysén
FECHA : 03 de Agosto de 2016
HORA INICIO : 18:30 Horas
HORA TÉRMINO : 19:45 Horas
LUGAR : Sede de la Junta Vecinos de Bahía Murta

N°	NOMBRE	CARGO	INSTITUCIÓN	FONO / MAIL	FIRMA
1	Elia Bello	Secretaria	Comite Ingeolog		[Firma]
2	Renato Mena				[Firma]
3	Clotilde Juncal				[Firma]
4	Braida Guerra Vera				[Firma]
5	Patricia Andrea Canello	Secretaria	Asociación Turística		[Firma]
6	Victoria Arizaga		Asociación Turística		[Firma]
7	Jessica Barrios	Presidenta	Asociación General de Vecinos de Bahía Murta		[Firma]
8	María Guzmán	Directora Bahía Murta	Junta Vecinal Bahía Murta		[Firma]
9	Daniela Subercastelli	Carabinero	Carabineros de Chile		[Firma]
10	José Domínguez	Empleado Público	Ministerio de Obras Públicas		[Firma]

Resumen de lo Tratado

Inicia la reunión el Sr. Patricio Lagos, coordinador de proyectos INGELOG explicando que el objetivo de la presentación es informar a los asistentes los alcances del Estudio de Ingeniería, explicar las etapas del proyecto, exponer las principales características que va a poseer, finalmente realizar una ronda de consultas, con el fin de dejar en claro las dudas y solicitudes del proyecto en estudio.

Consulta. – vecino realiza consulta por inicio del proyecto.

Respuesta. – se explica que el estudio termina en 2017 y una vez aprobado por vialidad recién ahí se puede licitar y pasar a su inicio, puede ser en un período máximo de cinco años.

Consulta. – Coordinadora ZOIT se refiere a los metros de inicio del proyecto y de cómo proteger, a través de alguna medida o decreto la parte turística y los árboles de la ruta.

Respuesta. – Se hace referencia a que no se tiene la topografía real del estudio, sólo un preliminar. Se ve siempre la forma de no sacar todos los árboles del camino.

Consulta. – vecino consulta si se visita antes a las personas que habitan en el camino en caso de ingresar a su propiedad.

Respuesta. – se explica que se les avisa a los propietarios de predio en caso de ingresar a su terreno.

Consulta. – vecina hace mención al tema de las mitigaciones, considerando que ya se debiera hablar de las mitigaciones, de los horarios de corte y que además se tendrá que poner la señalización en el área turística de dónde se debe estacionar.

Respuesta. – se señala que existe un área en vialidad que es seguridad vial y que ellos deben ver la señalización, la demarcación y que además al finalizar el estudio debiera ir un proyecto completo en esa área, con recomendaciones para la obra dando importancia a la señalización turística como, por ejemplo: el caso de las Capillas de Mármol. Por otro lado, se menciona que los temas de las medidas de mitigación en el camino mismo no estarían muy claros y que además se está siendo asesorado por SERNATUR.

Consulta. – vecino pregunta si es posible que la empresa que trabaje en la obra no provoque mucho daño y que además se trabaje con un criterio de no causar daño, porque ya pasó en otro proyecto que se produjo erosión y se dañó mucho a los árboles y después ya no había solución, en la carretera Austral por ahorrarse dinero produjeron mucho daño.

Respuesta. – se indica que se está considerando, ya que se ha aprendido de los errores y que se están asesorando por personas que conocen del tema, por ejemplo: en caso de los animales que se reproducen en una determinada época habría que tener precaución de no realizar explosiones en esa época, porque se dañaría la fauna y eso lo considera este proyecto y no solo se está considerando las ZOIT, si no todo el entorno; se está pensando y analizando, con el fin de no cometer los mismos errores.

Consulta. - vecina consulta por las reuniones de Participación Ciudadana.

Respuesta. - se señala que por cada etapa se considera una reunión de Participación Ciudadana informando por radio, poster y otros medios.

Consulta. – vecino pregunta si es posible entregar los contactos, ante cualquier información que se necesite.

Respuesta. – se argumenta que sí que anoten los correos electrónicos y que consulten y ahí se les envía la información requerida.

Consulta. – vecino pregunta si los plazos que se maneja son fijos o pueden variar.

Respuesta. –se indica que el estudio es fijo que se termina el 2017, después se debe esperar el presupuesto para poder llevar la obra a cabo y eso puede variar.

Finalmente se informa de las próximas fechas de reuniones de participación ciudadana y de las fases que contempla el proyecto.

Se finaliza la reunión dando las gracias a los vecinos por asistir a la reunión y por facilitar el lugar para poder llevarla a cabo.

Compromisos

Resumen de Compromisos – Actuales

Fecha de Generación del Compromiso	Compromisos	Responsable	Fecha Comprometida	Estado
03.08.2016	Enviar información del proyecto	Consultora Ingelog S.A.	-	En Proceso

Estado puede ser: Realizado / En Proceso / No Realizado



REGISTRO FOTOGRAFICO PRESENTACIÓN DE PROYECTO

INGELOG

PROYECTO : Estudio de Ingeniería Mejoramiento Ruta 7, Tramo: Acceso Bahía Murta - Puerto Río Tranquilo - Acceso Capilla Mármol,
Provincia General Carrera, Región de Aysén”
FECHA : 03 de Agosto de 2016
HORA INICIO : 18:30 Horas
HORA TÉRMINO : 19:45 Horas
LUGAR : Sede de la Junta de Vecinos de Bahía Murta

