



ORD.: N° 377 /

ANT.: Estudio de Ingeniería Mejoramiento Ruta 7, Sector: Cerro Castillo - Cochrane; Tramo: Murta - Tranquilo - Capilla de Marmol, km 800,500 a 831,500..

MAT.: Invita a reunión de Participación Ciudadana del Estudio Mejoramiento Ruta 7, Tramo: Murta - Tranquilo - Capilla de Marmol, en Coyhaique.

Coyhaique, **19 JUL. 2016**

**DE: SECRETARIO REGIONAL MINISTERIAL DE OBRAS PÚBLICAS,
REGIÓN DE AYSÉN**

A: SEGÚN DISTRIBUCIÓN

Mediante el presente, tengo el agrado de informar a usted que el Ministerio de Obras Públicas, a través de la Dirección de Vialidad Región de Aysén, y en conjunto con la empresa Consultora GS Proyectos de Ingeniería, esta realizando el Estudio de Ingeniería **"Mejoramiento Ruta 7, Sector: Cerro Castillo - Cochrane, Tramo: Acceso Bahía Murta - Puerto Río Tranquilo - Acceso Capilla de Marmol, km 800,500 a 831,500, Provincia General Carrera, Región de Aysén"**.

En consideración a lo anterior y en el contexto del proceso de Participación Ciudadana, invitamos cordialmente a usted a una reunión para presentar la Fase 1 Diagnóstico y Proposición de Alternativas del citado Estudio de Ingeniería, donde se presentarán los estudios a nivel de Diagnóstico, así como el alcance del Estudio, los objetivos, plazos y producto a obtener (antecedentes de licitación). También se recogerán las inquietudes que surjan, para mejorar el proyecto en desarrollo.

Conforme a lo indicado, se ha programado efectuar la reunión el día **Martes 02 de Agosto de 2016, a las 15:00 hrs., en el Auditorio MOP**, ubicado en Riquelme 465, Coyhaique.

Con el objeto de lograr una organización y convocatoria adecuada y ante dudas o consultas, favor comunicarse al fono 67 - 2572070 con Sr. Arturo Gajardo, Encargado Ambiental de la Dirección Regional de Vialidad MOP.

Agradeciendo su disposición y esperando contar con vuestra presencia, saluda atentamente a Ud.



MARCIO VILLOUTA ALVARADO
INGENIERO FORESTAL
SECRETARIO REGIONAL MINISTERIAL
OBRAS PÚBLICAS REGIÓN DE AYSÉN

MVA/LGG/SBB/MDI/AGL/agl
DISTRIBUCIÓN:

- Según listado adjunto
- Departamento de Proyectos, DRV.
- Inspectora Fiscal, Yerko Moncada Y.
- Proceso N° 10053522.

**Listado de Autoridades y Cuadros Técnicos Estudio Mejoramiento Ruta 7,
Sector: Cerro Castillo - Cochrane; Tramo: Murta – Tranquilo – Capillas de Marmol**

Organismo	Cargo	Nombre
Intendencia Región de Aysén	Intendente Regional	Jorge Calderón Núñez
Gobernación Provincia General Carrera	Gobernadora	María Rivera Yañez
Gobernación Provincia General Carrera	Jefe de Gabinete	Mario Figueroa Mayorga
Senado de la República	Senador	Antonio Horvath Kiss
Senado de la República	Senador	Patricio Walker Prieto
Cámara de Diputados	Diputado	David Sandoval Plaza
Cámara de Diputados	Diputado	Ivan Fuentes Castillo
Ilustre Municipalidad Río Ibáñez	Alcalde	Luis Emilio Alarcón Escobar
Ilustre Municipalidad de Chile Chico	Alcalde	Luperciano Muñoz González
Ilustre Municipalidad de Tortel	Alcalde	Bernardo Lopez Sierra
Ilustre Municipalidad de Villa O'Higgins	Alcalde	Roberto Recabal Carcamo
Gobierno Regional de Aysén	Consejero Regional Provincia Gral Carrera	Ariel Keim Hermosilla
Gobierno Regional de Aysén	Consejero Regional Provincia Gral Carrera	Marcelo Santana
Gobierno Regional de Aysén	Consejeros Regionales Comisión Infraestructura Gobierno Regional	Miguel Angel Calisto Agulla Carlos Campos Saigg Ariel Keim Hermosilla Eduardo Vera Wanderleben
Transportes y Telecomunicaciones	SEREMI	Alejandra Aguilar Gallardo
Medio Ambiente	SEREMI	Susana Figueroa Meza
Servicio de Evaluación Ambiental (SEA)	Director (S)	Marcela Bahamonde
SERNATUR	Director	Cristian Alarcon Mendoza
Vivienda y Urbanismo	SEREMI	Gabriela Retamal Retamal
Servicio Vivienda y Urbanismo (S) - SERVIU	Director (S)	Pedro Duran Branchi
CONAF	Director	Leonardo Yañez Alvarado
SAG	Director	Julio Cerda Cordero
Dirección de Planeamiento - MOP	Director	Carlos Aleri Agüero
Vialidad Coyhaique	Jefe Provincial	Hugo González M.

	Acta de Reunión	Código : SGI-R44 Página : 1 de 3 Versión : 0.0 Fecha : 01.09.2016
---	------------------------	--

Asunto: "Mejoramiento Ruta 7, Sector: Cerro Castillo – Cochrane; Tramo: Acceso Bahía Murta - Puerto Río Tranquilo - Acceso Capilla Mármol; Km 800,500 a Km 831,500 BIP 30283224-0 Provincia Gral. Carrera Región de Aysén"

Minuta n°:	externa
------------	---------

Fecha de Reunión: 02 de Agosto de 2016	Hora: 15:00 a 16:15 hrs.
Autor de la minuta: Carolina Díaz	Lugar de la Reunión: Dirección Regional de Vialidad (Riquelme N°465 PISO 3, Coyhaique)











Participantes



ACTA DE ASISTENCIA PRESENTACIÓN DE PROYECTO



PROYECTO : Estudio de Ingeniería Mejoramiento Ruta 7, Tramo: Acceso Bahía Murta - Puerto Río Tranquilo - Acceso Capilla Mármol, Provincia General Carrera, Región de Aysén"
FECHA : 02 de Agosto de 2016
HORA INICIO : 15:00 Horas
HORA TÉRMINO : 16:15 Horas
LUGAR : Dirección Regional de Vialidad (Riquelme N° 465, Pise 3, Coyhaique)

N°	NOMBRE	CARGO	INSTITUCIÓN	FONO / MAIL	FIRMA
1	Marcela García	Depto. Proyectos	Vialidad		
2	CARLOS UZARRA N	JEFE UGAT SER	MOP		
3	Carlos Gómez	Dir. Proj.	Vialidad		
4	Fernando Amador M.	ING. ASesor	MIT		
5	Maria José Díaz I.	Ingeniera Técnica	SERNATUR		
6	PATRICIO EUSA	EST. DIR. PLAN	MOP		
7	Belendo Tolosa N	Proj. R-7	Vialidad		
8	SERGIO DARRIA	S. PROJ. DRU.	VIALIDAD		
9	RODRIGUEZ CAROLINA Y	I. FISCAL	VIALIDAD		
10	YERKO MORALES Y	JEFE SUBDPTO. FORM. SERVICIO	VIALIDAD		



ACTA DE ASISTENCIA PRESENTACIÓN DE PROYECTO



PROYECTO : Estudio de Ingeniería Mejoramiento Ruta 7, Tramo: Acceso Bahía Murta - Puerto Río Tranquilo - Acceso Capilla Mármol, Provincia General Carrera, Región de Aysén
FECHA : 02 de Agosto de 2016
HORA INICIO : 15:00 Horas
HORA TÉRMINO : 16:15 Horas
LUGAR : Dirección Regional de Vialidad (Riquelme N° 465, Piso 3, Coyhaique)

N°	NOMBRE	CARGO	INSTITUCIÓN	FCNO / MAIL	FIRMA
1	Luis Meléndez F.	Coordinador A.I.T.I	Ingeolog		
2	Romario Rojas F.	Coordinador de Proyectos	INGELOG		
3					
4					
5					
6					
7					
8					
9					
10					

Resumen de lo Tratado

Inicia la reunión el Sr. Patricio Lagos, coordinador de proyectos INGELOG explicando que el objetivo de la presentación es informar a los asistentes los alcances del Estudio de Ingeniería, explicar las etapas del proyecto, exponer las principales características que va a poseer, finalmente realizar una ronda de consultas, con el fin de dejar en claro las dudas y solicitudes del proyecto en estudio.

Consulta. -Asistente hace mención a zona poblada existente al costado del camino y que no fue considerada a reunión de Participación ciudadana a realizarse el día 03.08.2016.

Respuesta. -Se responde que se incluirá en reunión.

Consulta. - Asistente consulta por el acceso al puerto, en caso que se instale la gobernación el acceso demandará más espacio.

Respuesta. – se responde que a nivel geométrico no se consideró diseño de acceso, pero sí se puede considerar el acceso propiamente tal, está pendiente diseñar eso y una zona para un mirador.

Consulta. - Asistente consulta por alternativa que le llama la atención, ya que se encuentra en una quebrada.

Respuesta. - se explica que esos son mejoramientos comunes para las cuatro alternativas.

Consulta. – Asistente indica que se debiera intentar introducir el tema portuarias.

Respuesta. - se señala que el proyecto llega al estacionamiento.

Consulta. – asistente pregunta sobre el acceso al muelle ¿hasta dónde se abordará?

Respuesta. – se señala que solamente hasta dónde se tenga confluencia, no se irá hasta el mismo muelle porque el tema de infraestructura le corresponde a la dirección de obras portuarias.

Consulta. – asistente consulta si se pretende dar acceso al lago.

Respuesta. – Se responde que se estima ampliar la franja de expropiación y hacer un pequeño sendero hasta llegar al lago, como lo que está en Lago Las Torres y se dan tres lugares en dónde se podría hacer esa figura, es una idea.

Consulta. –asistente pregunta ¿Cuántos serán los sitios de acopio de botadero de las excavaciones?

Respuesta. – se indica que están estudiando los botaderos, en algunos lugares se dan las condiciones, pero no hay acceso.

Consulta. – Se consulta por tema de zona turística y su afectación.

Respuesta. – Se responde que se participó en las reuniones con las ZOIT y General Carrera y ellos plantearon requerimientos de infraestructura, este tema no lo veían como inconveniente, ellos ven de buena forma que se esté trabajando en esa área.

Consulta. - Se consulta si es que se incluirá una barcaza.

Respuesta. – se argumenta que vialidad sabe que se causará problema a usuarios y no se descarta tema de barcaza.

Finalmente se informa de las próximas fechas de reuniones de participación ciudadana y de las fases que contempla el proyecto.

Se finaliza la reunión dando las gracias a los asistentes por participar en la reunión y por facilitar el lugar para poder llevarla a cabo.

Compromisos

Resumen de Compromisos – Actuales

Fecha de Generación del Compromiso	Compromisos	Responsable	Fecha Comprometida	Estado

Estado puede ser: Realizado / En Proceso / No Realizado