



ORD.: N° 378 /

ANT.: Estudio de Ingeniería Mejoramiento Ruta 7, Sector: Cerro Castillo - Cochrane; Tramo: Murta - Tranquilo - Capilla de Marmol, km 800,500 a 831,500.

MAT.: Invita a reunión de Participación Ciudadana del Estudio Mejoramiento Ruta 7, Tramo: Murta - Tranquilo - Capilla de Marmol, en Tranquilo.

Coyhaique, **19 JUL. 2016**

**DE: SECRETARIO REGIONAL MINISTERIAL DE OBRAS PÚBLICAS,  
REGIÓN DE AYSÉN**

**A: SEGÚN DISTRIBUCIÓN**

Mediante el presente, tengo el agrado de informar a usted que el Ministerio de Obras Públicas, a través de la Dirección de Vialidad Región de Aysén, y en conjunto con la empresa INGELOG Consultores de Ingeniería y Sistemas SA., esta llevando a cabo el Estudio de Ingeniería **“Mejoramiento Ruta 7, Sector Cerro Catillo – Cochrane, Tramo: Acceso Bahía Murta – Puerto Río Tranquilo – Acceso Capilla de Marmol, km 800,500 a 831,500, Provincia General Carrera, Región de Aysén”**.

En consideración a lo anterior y en el contexto del proceso de Participación Ciudadana, invitamos cordialmente a usted a una reunión para presentar la Fase 1 Diagnóstico y Proposición de Alternativas del citado Estudio de Ingeniería, donde se presentarán los estudios a nivel de Diagnóstico, así como el alcance del Estudio, los objetivos, plazos y producto a obtener (antecedentes de licitación). También se recogerán las inquietudes que surjan, para mejorar el proyecto en desarrollo.

Conforme a lo indicado, se ha programado efectuar la reunión el día **Jueves 04 de Agosto de 2016, a las 18:30 hrs., en la Sede de la Junta de Vecinos de Río Tranquilo**, ubicado en Calle Gilberta Flores s/n Esquina con Los Arrayanes, Puerto Tranquilo.

Con el objeto de lograr una organización y convocatoria adecuada y ante dudas o consultas, favor comunicarse al fono 67 – 2572070 con Sr. Arturo Gajardo, Encargado Ambiental de la Dirección Regional de Vialidad MOP.

Agradeciendo su disposición y esperando contar con vuestra presencia, saluda atentamente a Ud.



**MARCIO VILLOUTA ALVARADO  
INGENIERO FORESTAL  
SECRETARIO REGIONAL MINISTERIAL  
OBRAS PÚBLICAS REGIÓN DE AYSÉN**


MVA/LGG/SBB/MDI/AGL/agl  
DISTRIBUCIÓN:

- Según listado adjunto
- Departamento de Proyectos, DRV.
- Inspectora Fiscal, Yerko Moncada Y.
- Proceso N° 10053538

**Listado de Autoridades y Cuadros Técnicos Estudio Mejoramiento Ruta 7,  
Sector: Cerro Castillo - Cochrane; Tramo: Murta – Tranquilo – Capillas de Marmol**

Organismo	Cargo	Nombre
Intendencia Región de Aysén	Intendente Regional	Jorge Calderón Núñez
Gobernación Provincia General Carrera	Gobernadora	Maria Rivera Yañez
Gobernación Provincia General Carrera	Jefe de Gabinete	Mario Figueroa Mayorga
Senado de la República	Senador	Antonio Horvath Kiss
Senado de la República	Senador	Patricio Walker Prieto
Cámara de Diputados	Diputado	David Sandoval Plaza
Cámara de Diputados	Diputado	Ivan Fuentes Castillo
Ilustre Municipalidad Río Ibañez	Alcalde	Luis Emilio Alarcón Escobar
Ilustre Municipalidad Río Ibañez	Concejal	Claudia Fuentes Catalán
Ilustre Municipalidad Río Ibañez	Concejal	Julio Figueroa Lavados
Ilustre Municipalidad Río Ibañez	Concejal	Hugo Morales Antrillao
Ilustre Municipalidad Río Ibañez	Concejal	José Vargas Bahamondes
Ilustre Municipalidad Río Ibañez	Concejal	Nelson Medina
Ilustre Municipalidad Río Ibañez	Concejal	Washington Medina
Ilustre Municipalidad de Chile Chico	Alcalde	Luperciano Muñoz González
Ilustre Municipalidad de Chile Chico	Concejal	Ricardo Ibarra Valdebenito
Ilustre Municipalidad de Chile Chico	Concejal	Juan Haro Viegas
Ilustre Municipalidad de Chile Chico	Concejal	Brenda Melehuechun Muñoz
Ilustre Municipalidad de Chile Chico	Concejal	Cristian Saldía Triviño
Ilustre Municipalidad de Chile Chico	Concejal	José Barrientos Ibañez
Ilustre Municipalidad de Chile Chico	Concejal	José Vargas Cárdenas
Gobierno Regional de Aysén	Consejero Regional Provincia Gral Carrera	Ariel Keim Hermosilla
Gobierno Regional de Aysén	Consejero Regional Provincia Gral Carrera	Marcelo Santana
CONAF	Jefe vde Área	Andres Cossio
Buses Acuario 13	Contacto	Gastón Fuentes
Buses Don Carlos	Contacto	Sociedad Triple C
Buses Sao Paulo	Contacto	Inés Peña
AG de Transportistas de Dueños de Camiones	Presidente	Juan Vera Durán

A.G. Artesanos de Marmol de La Cuenca del Lago Gral. Carrera	Presidente	Manuel Torres Gonzalez
Asociación Camara de Comercio	Presidenta	Carina Briones Poblete
Comité Agua Potable Río Tranquilo	Presidenta	Marcela Calderón
Comité de Deporte Río Tranquilo	Presidente	Ruben Sandoval P.
Junta de Vecinos	Presidente	Ruben Sandoval P.
Junta de Vecinos	Secretaria	Angela Enca
Reten Puerto Río Tranquilo	Suboficial Mayor	Juan carlos Sepulveda Toledo
Hosteria Costanera	Propietaria	Irma Pinuer Berrocal
Servicentro	Arrendatario	Antonio Arteaga
Radio Cordillera	Propietaria	Blanca Barrias
Posta Puerto Río Tranquilo		Debora Lopez José Miguel Contreras
Brigada Bomberos	Presidente	Jorge Millampida Torres
Jardín Infantil "Caminito Austral"	Sub-Directora	Claudia Godoy Mansilla
		Ruth Gonzalez vargas
		Rosa Santibañez
		Mariza Jaramillo Vera
		Rubení Lopez
		William Lopez Pinuer
Vialidad Coyhaique	Jefe Provincial	Hugo González M.

	<b>Acta de Reunión</b>	Código : SGI-R44 Página : 1 de 3 Versión : 0.0 Fecha : 01.09.2016
---	------------------------	--

**Asunto:** "Mejoramiento Ruta 7, Sector: Cerro Castillo – Cochrane; Tramo: Acceso Bahía Murta - Puerto Río Tranquilo - Acceso Capilla Mármol; Km 800,500 a Km 831,500 BIP 30283224-0 Provincia Gral. Carrera Región de Aysén"

Minuta n°:	externa
------------	---------

Fecha de Reunión: 04 de Agosto de 2016	Hora: 18:30 a 19:50 hrs.
Autor de la minuta: Carolina Díaz	Lugar de la Reunión: Sede de la Junta de Vecinos Puerto Río Tranquilo.


### Participantes



**ACTA DE ASISTENCIA PRESENTACIÓN DE PROYECTO**













**PROYECTO :** Estudio de Ingeniería Mejoramiento Ruta 7, Tramo: Acceso Bahía Murta - Puerto Río Tranquilo - Acceso Capilla Mármol, Provincia General Carrera, Región de Aysén  
**FECHA :** 04 de Agosto de 2016  
**HORA INICIO :** 18:30 Horas  
**HORA TÉRMINO :** 19:50 Horas  
**LUGAR :** Sede de la Junta Vecinos de Puerto Río Tranquilo

N°	NOMBRE	CARGO	INSTITUCIÓN	FONO / MAIL	FIRMA
1	Juan Castro	cofo 1º	comobineros		
2	Angela Torres	Publicador	—		
3	SERGIO DARRIA	J. Proj. BRV	VIALIDAD		
4	MARIO FINGETI	Publicador	—		
5	Juan Sallardo	Publicador			
6	Ringo Pailua	Trabajador - Mecanico	URCO - SINCERO		
7	Carlos Gomez	OF. PROYECTO	Dic. VIALIDAD		
8	JORGE BECERRIO	" "	Dic. VIALIDAD		
9	YELLY PLOMATA	JEF. ODDATO - Puerto Río	DI. VIALIDAD		
10	FRANCISCO CROXATO	POBLADOR EMP. TURISTICO	EL PUEBLO EXPEDICIONES		



## ACTA DE ASISTENCIA PRESENTACIÓN DE PROYECTO

**PROYECTO** : Estudio de Ingeniería Mejoramiento Ruta 7, Tramo: Acceso Bahía Murta - Puerto Río Tranquilo - Acceso Capilla Mírmol, Provincia General Carrera, Región de Aysén\*  
**FICHA** : 04 de Agosto de 2016  
**HORA INICIO** : 18:30 Horas  
**HORA TÉRMINO** : 19:50 Horas  
**LUGAR** : Sede de la Junta Vecinos de Puerto Río Tranquilo

N°	NOMBRE	CARGO	INSTITUCIÓN	FONO / MAIL	FIRMA
1	Pedro Urzua	-	Independiente	[Redacted]	
2	Ernesto Jimeno		A.G. Compañía		
3	Indeciso		Indeciso		
4	Wolf Stab	Político 2025	Partido		
5	Alfredo Gallardo				
6	Roberto Soto	vecino	Junta de Vecinos		
7	Tito Rosales				
8	Victoria Gajoy Cuyul	vecino J.V.V.	Ho. Tranquilo		
9	Marcelo Calderón	Presidente APR	agua potable		
10	Ernesto Bonval	Sec. Junta Vecinos			



**ACTA DE ASISTENCIA PRESENTACIÓN DE PROYECTO**

PROYECTO : Estudio de Ingeniería Mejoramiento Ruta 7, Tramo: Acceso Bahía Murta - Puerto Río Tranquilo - Acceso Capilla Mírmol, Provincia General Carrera, Región de Aysén"

FECHA : 04 de Agosto de 2016

HORA INICIO : 18:30 Horas

HORA TÉRMINO : 19:50 Horas

LUGAR : Seée de la Junta Vecinos de Puerto Río Tranquilo

N°	NOMBRE	CARGO	INSTITUCIÓN	FONO / MAIL	FIRMA	
1	Roberto Guzmán C.	Sargento Jefe	Carabineros	[Redacted]	[Signature]	
2	Leonel Torres R.	Alcalde de Mas	Comando de Puerto		[Signature]	
3	Paulo González V.	Presidente Com. Vec.	Particular		[Signature]	
4	Marcelina Cortés	Defensora C.	Particular		[Signature]	
5	Hernán Wachs T.	Condominio	INGELOG		[Signature]	
6	Luis Polanco Fariña	Comisión Ambiental	Ingeolog		[Signature]	
7	Alipando SANCHEZ	Director Estación Pilger	Comunidad Católica de Chile		[Signature]	
8						
9						
10						

## Resumen de lo Tratado

Inicia la presentación el Sr. Patricio Lagos, coordinador de proyectos INGELOG explicando que el objetivo de la presentación es informar a los asistentes los alcances del Estudio de Ingeniería, explicar las etapas del proyecto, exponer las principales características que va a poseer, finalmente realizar una ronda de consultas, con el fin de dejar en claro las dudas y solicitudes del proyecto en estudio.

**Consulta.** – vecino hace referencia al acceso a Río Tranquilo; ¿si es que la propuesta es pasar sobre el cerro este se cortará?

**Respuesta.** – se señala que preliminarmente se opta por desplazar el acceso, si es factible ese acceso y al generar gran movimiento de tierra no es factible, se está en la etapa preliminar y la idea es mejorar, se manejan varias alternativas.

**Consulta.** – propietario de terreno indica que él ha enviado cartas a seremi, a vialidad, y a municipalidad y según vialidad la solución que da es la que se nombra cortar el camino.

**Respuesta.** – se argumenta que la solución indicada por topografía señala que para hacer el acceso se deberá pasar por la casa azul, aún se está en estudio, ya que el acceso apegado al puente no puede quedar ahí, y la solución es esa pasar por sus terrenos, la otra es pasar por el área urbana, y lo otro sería ver el by pass se evalúan los montos, pero la situación se ve complicada porque habría que pasar por ese terreno.

**Consulta.** – vecino consulta si hará inversión en terreno privado.

**Respuesta.** – se indica que no, que sólo fue un preliminar del estudio.

**Consulta.** – vecino pregunta si el camino es hasta abajo.

**Respuesta.** – se responde que sólo hasta dónde la geometría permite empalmar.

**Consulta.** – vecino consulta que entre la definición del perfil 1,2,3,4 debe haber una buena disposición con los propietarios que esa alternativa sea factible tiene que ver con propietarios o presupuesto.

**Respuesta.** – se señala que los puentes y sus accesos son complicados y como están ahora se debiera mover mucha tierra, cortar cerro y con el vuelo láser se tendrá una mejor información y se podrá tener la ubicación más precisa del puente esto será en la siguiente etapa y por las condiciones climáticas aún no se ha podido realizar lo que se avisará con tiempo y se presentará en la próxima reunión, la idea es ubicar los accesos en dónde no se dañe tanto al campo ni a los vecinos.

**Consulta.** - vecino pregunta por el trazado nuevo que es más recto; ¿del puente nuevo que distancia es?

**Respuesta.** - se menciona que son 120 mts, más o menos.

**Consulta.** – se indica que existe un bosque de avellanos que es histórico, las alternativas lo afectan

**Respuesta.** – no lo afectan, está considerado no tocarlo porque es una zona de interés turístico.

**Consulta.** – vecino señala si es que se consideró que hubo en los años 60 un cambio de lecho de río y es posible que en unas décadas vuelva a cambiar.

**Respuesta.** – se responde que efectivamente en ingeniería básica se hace una hidrología asociada al puente lo que determina zonas de inundación, caudales entre muchas variables, el especialista hidráulico realiza esos análisis.

**Consulta.** – vecino consulta hasta dónde llega la mira futurista de Puerto Río Tranquilo

**Respuesta.** – se indica que dirección de vialidad siempre que tiene poblados intenta realizar by pass se intenta salir de los pueblos con el fin de no tener problemas, este no es el objetivo del estudio, pero en algún momento lo habrá.

**Consulta.** – vecino consulta si es que incluyen miradores; para no olvidar el sentido turístico.

**Respuesta.** – se argumenta que el estudio considera dos miradores, eso se trabaja con la gente de SERNATUR.

**Consulta.** - vecino consulta por alguna instancia para realizar consulta.

**Respuesta.** - se indica que al MOP.

**Consulta.** - vecino consulta si habrá acceso al lago

**Respuesta.** – se responde que eso depende de la capitanía Puerto.

**Consulta.** – vecino consulta si by pass va bordeando el cerro o arriba del cerro

**Respuesta.** - se indica que va arriba del cerro.

**Consulta.** – vecina pregunta si el proyecto comienza en el túnel de árboles.

**Respuesta.** – se responde que 400 mts antes de acceso a Murta en el túnel de árboles, la idea es mantener el túnel de árboles en su segunda línea para no perder la figura.

**Consulta.** – vecino señala que el ideal es que no existan tantos cortes de árboles por la belleza escénica, tener en consideración los cortes de roca, árboles.

**Respuesta.** – se indica que se ha aprendido y la idea es realizar los menos de cortes posibles, hay un especialista que va a verificar esos impactos.

Finalmente se informa de las próximas fechas de reuniones de participación ciudadana y de las fases que contempla el proyecto.

Se finaliza la reunión dando las gracias a los vecinos por asistir a la reunión y por facilitar el lugar para poder llevarla a cabo.

## Compromisos

### Resumen de Compromisos – Actuales

Fecha de Generación del Compromiso	Compromisos	Responsable	Fecha Comprometida	Estado

Estado puede ser: Realizado / En Proceso / No Realizado



## REGISTRO FOTOGRAFICO PRESENTACIÓN DE PROYECTO

PROYECTO : Estudio de Ingeniería Mejoramiento Ruta 7, Tramo: Acceso Bahía Murta - Puerto Río Tranquilo - Acceso Capilla Mármol,  
Provincia General Carrera, Región de Aysén”

FECHA : 04 de Agosto de 2016

HORA INICIO : 18:30 Horas

HORA TÉRMINO : 19:50 Horas

LUGAR : Sede de la Junta de Vecinos de Puerto Río Tranquilo

