



ORD.: N° 234

ANT.: "Mejoramiento Caminos Varios en Comuna Aysén".

MAT.: Invita a reunión de Participación Ciudadana Mejoramiento Caminos Varios en Comuna Aysén, Tramo 3 Camino a Río Los Palos.

Coyhaique, **06 MAYO 2016**

DE : SECRETARIO REGIONAL MINISTERIAL DE OBRAS PÚBLICAS  
REGIÓN DE AYSÉN

A : SEGÚN DISTRIBUCION

Mediante el presente, tengo el agrado de informar a usted que el Ministerio de Obras Públicas, a través de la Dirección de Vialidad Región Aysén, y en conjunto con la empresa consultora Creaxion Ingenieros Consultores Ltda, está llevando a cabo el Estudio de Ingeniería "Mejoramiento Caminos Varios en Comuna Aysén, BIP 30231223-0, Provincia de Aysén, Región de Aysén".

En consideración a lo anterior y en el contexto del Proceso de Participación Ciudadana, invitamos cordialmente a usted a una reunión para presentar el Estudio de Ingeniería que se encuentra en desarrollo. En dicha actividad se expondrá el alcance del Estudio, los objetivos, plazos y producto a obtener (antecedentes de licitación). También se recogerán las inquietudes que surjan, para mejorar el proyecto en desarrollo.

Conforme a lo indicado, se ha programado efectuar la citada reunión el día **Martes 17 de Mayo de 2016 a las 19:30 horas, Sede Social Junta de Vecinos Gabriela Mistral.**

Con el objeto de lograr una organización más adecuada y, ante dudas o consultas, favor de comunicarse al fono 67-2572070 con Don Arturo Gajardo, Dirección Regional de Vialidad MOP.

Agradeciendo su disposición a considerar esta invitación y esperando contar con vuestra presencia, saluda atentamente a Ud.

Saluda Atentamente a usted.



MARCIO VILLOUTA ALVARADO  
INGENIERO FORESTAL  
SECRETARIO REGIONAL MINISTERIAL  
OBRAS PÚBLICAS REGIÓN DE AYSÉN

MVA/LGG/PCY/MDI/AGL/agl



**DISTRIBUCIÓN:**

- Según listado adjunto
- Departamento de Proyectos, DRV.
- Inspector Fiscal, Sr Rafael Candia.
- Proceso N° **9843586**

**Listado de Autoridades y Cuadros Técnicos Involucrados**  
**Estudio Mejoramiento Caminos Varios Aysén**

Organismo	Cargo	Nombre	Teléfono	Dirección o e-mail
Comité Campesino y Pro-Adelanto Laguna y Río Los Palos	Presidenta	Susana Andrea Silva Fuentes	995768831	Km 7,5 Río Los Palos
Comité Campesino y Pro-Adelanto Laguna y Río Los Palos	Ex presidenta	Rosa Chavez	995768831	Km 7,5 Río Los Palos
Comité Proadelanto Villa Aguas Quietas	Presidente	Justiniano Aravena	998789995	Al lado Puente Aguas Muertas (Taller Aravena)
Comité Proadelanto Villa Aguas Quietas	Co fundador	Adriana Coliboro	998789995	Al lado Puente Aguas Muertas (Taller Aravena)
Vialidad Aysén	Jefe Provincial	Jorge Barría Paredes	67-2572110	Oficina Provincial Aysén jorge.barría.p@mop.gov.cl



	<b>PARTICIPACION CIUDADANA</b>	Código : OT-180-CREA
	<b>ACTA DE REUNION TRAMO 3</b>	Fecha : 31-05-2016
		Versión : 1
		Página : 1
		

N° 2	Fecha	17-05-2016	Hora	Inicio	20:00 hrs.
				Término	21:30 hrs.
Lugar	Camino: X-528; Sede Social Junta de Vecinos Gabriela Mistral				
Proyecto	Mejoramiento Caminos Varios, Comuna de Aysén.				
Materia	Participación Ciudadana				

N°	NOMBRE	INSTITUCION	TELEFONO - EMAIL	FIRMA
<b>CITADOS A REUNION</b>				
1	Rafael Candia Y. (RCA)	Inspector Fiscal Dirección de Vialidad	(67) 2572069 rafael.candia@mop.gov.cl	
2	Cristián Salcedo (CSA)	Jefe de Estudios Dirección de Vialidad	cristian.salcedo@mop.gov.cl	
3	Andrés Rivas S. (ARI)	Jefe de Proyecto CREAXXION	77904957 arivas@creaxxion.cl	
4	Comunidad Tramo 3			

PTO	TEMAS TRATADOS / ACUERDOS	RESPONSABLE	ESTADO
1	<b>Objetivos</b> <ul style="list-style-type: none"> <li>• Informar a Comunidad los Objetivos del Proyecto.</li> <li>• Informar a la Comunidad sobre el avance de la Consultoría.</li> <li>• Recoger comentarios, aportes y sugerencias por parte de Comunidad.</li> </ul>		
2	<b>Exposición</b> <p>El Inspector Fiscal realiza la exposición apoyándose en presentación (ppt), en la cual señala la descripción global del Estudio con sus cuatro tramos correspondientes, haciendo énfasis en que el objetivo principal del estudio es mejorar la transitabilidad de los caminos, destacando los siguientes aspectos:</p> <ul style="list-style-type: none"> <li>• Se aclara que el proyecto se encuentra en su etapa inicial, por lo que es un momento propicio para que la comunidad tome conocimiento del proyecto y plantee sus inquietudes, a los fines de analizar la posibilidad de incorporarlas al proyecto.</li> <li>• Se describe la situación actual Tramo 3.</li> <li>• Se señala que el trazado se emplaza en su totalidad en un sector urbano.</li> <li>• Se destaca que en la zona urbana se considerará el perfil exigido en la Dirección de Obras Municipales de la I. Municipalidad de Aysén, y el proyecto será revisado por SERVIU.</li> <li>• Se señalan las obras viales existentes en el sector en estudio.</li> <li>• Se señala que en el sector hay presencia de redes de Agua Potable y Alcantarillado. (La comunidad no está de acuerdo).</li> <li>• Se señala que el proyecto incorpora el estudio de saneamiento.</li> <li>• Se aclara que el proyecto de pavimentos se encuentra en análisis (hormigón-asfalto-adocretos).</li> <li>• Se señala que el proyecto no incorpora nuevas redes de Agua Potable ni Alcantarillado.</li> <li>• Se aclara que el proyecto no contempla ampliación del proyecto de Iluminación existente.</li> </ul>	MOP CREAXXION	


	<ul style="list-style-type: none"> <li>• Se aclara que se contempla proyecto de Seguridad Vial necesaria.</li> <li>• Se muestran las posibles secciones tipo a considerar en el proyecto.</li> <li>• Finalmente se indican datos de contacto ante consultas y/o sugerencias futuras.</li> </ul>		
3	<p><b><i>Inquietudes de la Comunidad</i></b></p> <p>En el transcurso de la exposición la Comunidad menciona lo siguiente:</p> <ul style="list-style-type: none"> <li>• Sra. Adriana Caliboro, Presidenta Comité Aguas Muertas.</li> <li>• Sra. Susana Silva Fuentes, Presidenta Comité Rio Los Palos.</li> <li>• Los vecinos señalan que en el sector del proyecto no se dispone ni de Agua Potable ni de Alcantarillado ni de conexión a la red eléctrica, explican que la red de alcantarillado es una red de paso en que Aguas Patagonia no les puede dar factibilidad de descarga a ella.</li> <li>• Respecto del Agua Potable, los vecinos señalan que las redes existentes se encuentran en O'Higgins hasta el pavimento existente y en Pangal solo hasta el sector de intersección con O'Higgins.</li> <li>• Señalan que desde el 2013 se encuentran reunidos con Aguas Patagonia para que los pudieran abastecer de AP y dar conexión a la red de Alcantarillado, hecho que hasta la fecha ha sido infructuoso, por otra parte señalan que el sector se encuentra fuera del área de Concesión de Aguas Patagonia, por lo que se han estado realizando reuniones conjuntas, Comité de Vecinos – I . Municipalidad de Aysén – Aguas Patagonia, para solicitar autorizaciones de extensión de redes, a la fecha se encuentran desarrollando el proyecto de Ingeniería en conjunto con Cristian Tillería (Jefe de Ing. y Catastro Aguas Patagonia).</li> <li>• Los vecinos señalan que EDELAYSEN (Empresa Eléctrica) ocupará parte de la faja ya que quieren aumentar las líneas de Media tensión, a la fecha no saben dónde se emplazarán dichas redes y no saben si les podrán dar factibilidad de conexión, para abastecimiento de suministro eléctrico.</li> <li>• Los vecinos solicitan que antes de que se ejecute la pavimentación, se solucione el problema de servicios básicos, para evitar demoliciones futuras.</li> <li>• Se señala que dado que el proyecto no considera proyecto de Agua Potable ni Aguas Servidas, es posible considerar solución de pavimentación de adoquero, a los fines de que en una etapa posterior exista la posibilidad de incorporar las tuberías sin tener que demoler obra. Se responde que dado que el proyecto se encuentra en etapas iniciales, se analizará dicha situación.</li> <li>• Los vecinos señalan que existen dos puntos de inundación uno en calle Pangal y otro en calle O'Higgins (aproximadamente 1.2 m por sobre la rasante actual del camino), que cada vez que ocurren las inundaciones los vecinos quedan aislados, en especial los vecinos del Sector Sur del Río Los Palos. Por lo anterior solicitan se tomen las medidas para evitar futuras inundaciones. Se responde que</li> </ul>	COMUNIDAD	

en las etapas siguientes se considerara el análisis de elevar la rasante del camino para dar continuidad al camino en época de crecidas.

- En el mismo contexto, los vecinos señalan que las dos tuberías existentes en el sector, fueron tapadas cuando se ejecutaron las veredas del costado izquierdo.
- Los vecinos consultan la factibilidad de incorporar reductores de velocidad, como lomos de toro, en la zona urbana para evitar futuros accidentes. Se responde que es factible y que se analizará dicha situación.
- Se acuerda con vecinos, mantener contacto con ellos durante el desarrollo del proyecto, buscando la información relevante para el desarrollo del mismo.

### FIRMA ACUERDOS

### Imágenes de la Reunión:







# PARTICIPACION CIUDADANA

## ACTA DE REUNION TRAMO 3

Código : OT-180-CREA  
Fecha : 31-05-2016  
Versión : 1  
Página : 4



  
RAFAEL A. CANDIA YÁÑEZ  
Inspector Fiscal de Estudios  
Depto. de Proyectos  
Dirección de Vialidad - Región de Aysén



**Estudio de Ingeniería "Mejoramiento Caminos Varios Aysén"**

**LISTA DE ASISTENCIA "REUNIÓN PARTICIPACIÓN CIUDADANA COMUNIDAD"**  
**TRAMO 3**

Presencia  
comité  
de agua

Nº	NOMBRE	TELÉFONO	CORREO ELECTRÓNICO	INSTITUCIÓN QUE REPRESENTA
1	GELY HERNANDEZ	993198029	GEHEVEL@GMAIL.COM	COMITÉ RÍO LOS PALOS
2	Antemio Pineda	87571402		Comité R. Boga
3	MARIANA COLIBORO M	984449860		CMT. B. UZGAS
4	Emilia Cardenas	84696660		Emilia P
5	Patricia Puchit	84642094	PPUCHI15@GMAIL.COM	
6	Diego Marzan C	88401812	inobedec@GMAIL.COM	
7	Luis Uaipen	65816545		Comité Río Los Palos
8	Juan Chang	977374110		RÍO LOS PALOS
9	Lidia Valenzuela	87262776		AGUAS Claritas
10	Suzmela Meza A	997846505		AGUAS Claritas
11	Felix A. Saveria	97686627		ICFI
12	Guine Gallardo	944117910		porcuj Chico
13	Juan Carlos Chaverra B	9858999	submarino.clavara@gmail.com	Valla Aguas Claritas
14	Jacobo Prados	66082531		ejemplo
15	RENÉ GONZALEZ	10386		RIO LOS PALOS Rene G.
16	Cornelio Maldonado	74802650	Agos 1100	
17	Pedro Fernandez	84520090	PeeterPool#@gmail	Comite aguas Claritas
18	Fernando Muñoz Cordero	96941522	FIMunoz@Aysen.cl	Comite aguas Claritas
19	Wro Olm	91768831		Comite Río Los Palos
20	Marcela Aili	7586569		Comite Río Los Palos
21	Susana Silve Fuentes	981387175	susana.silvefuentes@gmail.com	Comite Río Los Palos
22	Rafael Candia	67257065	RAFAEL CANDIA @MORALCL	(VIASUDAR)
23	Lorena Morales Morales	96471045	lorena.morales.m@gmail.com	
24	Andrés Rivas Santandrea	97780455	ARIVAS@CREAXION.CL	CONSULTOR