



ORD.: N° 238/
ANT.: "Mejoramiento Caminos Varios en Comuna Aysén".
MAT.: Invita a reunión de Participación Ciudadana Mejoramiento Caminos Varios en Comuna Aysén, Tramo 4 Camino Pasarela El Turbio

Coyhaique, **09 MAYO 2016**

DE : SECRETARIO REGIONAL MINISTERIAL DE OBRAS PÚBLICAS
REGIÓN DE AYSÉN
A : SEGÚN DISTRIBUCION

Mediante el presente, tengo el agrado de informar a usted que el Ministerio de Obras Públicas, a través de la Dirección de Vialidad Región Aysén, y en conjunto con la empresa consultora Creaxion Ingenieros Consultores Ltda, está llevando a cabo el Estudio de Ingeniería "Mejoramiento Caminos Varios en Comuna Aysén, BIP 30231223-0, Provincia de Aysén, Región de Aysén".

En consideración a lo anterior y en el contexto del Proceso de Participación Ciudadana, invitamos cordialmente a usted a una reunión para presentar el Estudio de Ingeniería que se encuentra en desarrollo. En dicha actividad se expondrá el alcance del Estudio, los objetivos, plazos y producto a obtener (antecedentes de licitación). También se recogerán las inquietudes que surjan, para mejorar el proyecto en desarrollo.

Conforme a lo indicado, se ha programado efectuar la citada reunión el día **Miércoles 18 de Mayo de 2016 a las 15:00 horas, Pangal Bajo, Parcela 39, Puerto Aysén.**

Con el objeto de lograr una organización más adecuada y, ante dudas o consultas, favor de comunicarse al fono 67-2572070 con Don Arturo Gajardo, Dirección Regional de Vialidad MOP.

Agradeciendo su disposición a considerar esta invitación y esperando contar con vuestra presencia, saluda atentamente a Ud.

Saluda Atentamente a usted.



MARCIO VILLOUTA ALVARADO
INGENIERO FORESTAL
SECRETARIO REGIONAL MINISTERIAL
OBRAS PÚBLICAS REGIÓN DE AYSÉN

MVA/LGG/PCY/MDI/AGL/agl

DISTRIBUCIÓN:

- Según listado adjunto
- Departamento de Proyectos, DRV.
- Inspector Fiscal, Sr Rafael Candia.
- Proceso N° **9845874.**

Listado de Autoridades y Cuadros Técnicos Involucrados
Estudio Mejoramiento Caminos Varios Aysén

Organismo	Cargo	Nombre	Teléfono	Dirección o e-mail
Comité de Adelanto El Gran Pangal	Presidente	Marco Oyarzún	99348854	Teniente Merino 1201, Ribera Norte.
APR El Gran Pangal	Secretaría	Alejandra Prado	942447516	Sector El Turbio
Vialidad Aysén	Jefe Provincial	Jorge Barría Paredes	67-2572110	Oficina Provincial Aysén jorge.barria.p@mop.gov.cl





PARTICIPACION CIUDADANA


ACTA DE REUNION TRAMO 4

Código : OT-180-CREA
 Fecha : 31-05-2016
 Versión : 1
 Página : 1



N° 3	Fecha	18-05-2016	Hora	Inicio	15:00 hrs.
				Término	16:30 hrs.
Lugar	Camino: X-544; Pangal Bajo, Parcela N° 39.				
Proyecto	Mejoramiento Caminos Varios, Comuna de Aysén.				
Materia	Participación Ciudadana				

N°	NOMBRE	INSTITUCION	TELEFONO - EMAIL	FIRMA
CITADOS A REUNION				
1	Rafael Candia Y. (RCA)	Inspector Fiscal Dirección de Vialidad	(67) 2572069 rafael.candia@mop.gov.cl	
2	Andrés Rivas S. (ARI)	Jefe de Proyecto CREAXXION	77904957 arivas@creaxxion.cl	
3	Comunidad Tramo 4			
4	TEMAS TRATADOS / ACUERDOS	RESPONSABLE	ESTADO	
PTO	Objetivos			
	<ul style="list-style-type: none"> • Informar a Comunidad los Objetivos del Proyecto. • Informar a la Comunidad sobre el avance de la Consultoría. • Recoger comentarios, aportes y sugerencias por parte de Comunidad. 			
1	Exposición		MOP CREAXXION	
	<p>El Inspector Fiscal realiza la exposición apoyándose en presentación (ppt), en la cual señala la descripción global del Estudio con sus cuatro tramos correspondientes, haciendo énfasis en que el objetivo principal del estudio es mejorar la transitabilidad de los caminos, destacando los siguientes aspectos:</p> <ul style="list-style-type: none"> • Se aclara que el proyecto se encuentra en su etapa inicial, por lo que es un momento propicio para que la comunidad tome conocimiento del proyecto y plantee sus inquietudes, a los fines de analizar la posibilidad de incorporarlas al proyecto. • Se describe la situación actual Tramo 4. • Se señala que el trazado posee un sector urbano uno rural. • Se destaca que en la zona urbana se considerará el perfil exigido en la Dirección de Obras Municipales de la I. Municipalidad de Aysén, y el proyecto será revisado por SERVIU. Este perfil considera la ejecución de dos calzadas y mantener el bandejón central por unos metros para finalmente hacer la transición a una pista y empalmar al puente existente sobre el río Turbio. • Por otra parte, se señala en el sector urbano existe un canal abierto, el cual se entubará para mejorar la seguridad del sector, en especial de los niños que circulan. • Se señalan las obras viales existentes en el sector en estudio. • Se señala que el proyecto incorpora el estudio de saneamiento. • Se aclara que se intentará minimizar las expropiaciones. • Se aclara que el proyecto de pavimentos se encuentra en análisis (hormigón-asfalto-adocretos). • Se señala que en el sector urbano se aprecian redes de Agua 			

	<h1>PARTICIPACION CIUDADANA</h1>	Código : OT-180-CREA
	<h2>ACTA DE REUNION TRAMO 4</h2>	Fecha : 31-05-2016 Versión : 1 Página : 2




	<p>Potabley Alcantarillado. Por otra parte se menciona que en el sector interurbano hay una red de APR en construcción, la cual se considerará su reposición a futuro en el proyecto, si es que es afectada por el mismo.</p> <ul style="list-style-type: none"> • Se señala que el proyecto no incorpora nuevas redes de Agua Potable ni Alcantarillado. • Se aclara que se contempla proyecto de Seguridad Vial necesaria. • Se muestran las posibles secciones tipo a considerar en el proyecto. • Finalmente se indican datos de contacto ante consultas y/o sugerencias futuras. 		
2	<p><i>Inquietudes de la Comunidad</i></p> <p>En el transcurso de la exposición la Comunidad menciona lo siguiente:</p> <ul style="list-style-type: none"> • Sr. Miguel Oyarzun, Presidente Comité de Adelanto El Gran Pangal. • Vecinos plantean que no les gustaría que aumente mucho la velocidad de operación de la ruta, pensando en los niños o mascotas del sector. • Vecinos consultan si el proyecto considerará ciclovías y aceras en el sector rural. Ante lo cual se les responde que no están consideradas, también se les aclara que en la medida que se incorporen obras adicionales los costos del proyecto suban y se podría llegar a desestimar su construcción. • Los vecinos solicitan el mejoramiento de dos curvas que están en las cercanías del acceso a Aguas Patagonia. Ante lo cual se les señala que es tiene contemplado dicho mejoramiento a los fines de mejorar la seguridad en el sector. • En el mismo sector anterior de mejoramiento, los vecinos señalan que el propietario que se ve afectado es un español que no se encuentra en Chile, plantean la posibilidad de mejorar hacia el costado opuesto (pensando en las dificultades expropiatorias). • Por otra parte, señalan que el propietario anterior mantiene a la venta dicha propiedad, a lo cual con el Sr. Marcos Oyarzun se podrá conseguir el nombre de la persona a cargo para los fines expropiatorios. • Vecinos señalan que en el sector existe una curva vertical cóncava que se inunda en las crecidas del río. Por lo anterior solicitan se tomen las medidas para evitar futuras inundaciones. Se responde que en las etapas siguientes se considerara el análisis de elevar la rasante del camino para dar continuidad al camino en época de crecidas. • Vecinos señalan que la I. Municipalidad de Aysén se encuentra desarrollando un proyecto de circuito general de ciclovías en los sectores urbanos. Tanto la Inspección Fiscal como la Consultora toman conocimiento de dicha situación. • Los vecinos consultan si el proyecto incorporará los Accesos de Propiedades hacia el Camino. Ante lo cual, se responde que si se incorporarán las conexiones al proyecto. • Los vecinos consultan la factibilidad de incorporar 	COMUNIDAD	

reductores de velocidad, como lomos de toro, en la zona urbana para evitar futuros accidentes. Se responde que es factible y que se analizará dicha situación.

FIRMA ACUERDOS




Imágenes de la Reunión:



PARTICIPACION CIUDADANA

ACTA DE REUNION TRAMO 4

Código : OT-180-CREA
Fecha : 31-05-2016
Versión : 1
Página : 4



RAFAEL A. CANDA YÁÑEZ
Inspector Fiscal de Estudios
Depto. de Proyectos
Dirección de Vialidad - Región de Aysén



Estudio de Ingeniería "Mejoramiento Caminos Varios Aysén"

LISTA DE ASISTENCIA "REUNIÓN PARTICIPACIÓN CIUDADANA COMUNIDAD"
TRAMO 4

Nº	NOMBRE	TELÉFONO	CORREO ELECTRÓNICO	INSTITUCIÓN QUE REPRESENTA
1	Elba Cuevas S.	92989420		
2	Smiguel Cuevas S.	98916955		
3	J. B. B. B.	13.968.266 / 87839240		
4	José Ignacio Cuevas	95167173	LEGAROS.DATAGOUJA@GMAIL.COM	
5	Yris Varona S	993962802	i.varona.s@gmail.com	
6	Mauricio A.	965823388		
7	Luis OTH Forzich	998919880	luis.OTH@telefonos.cl	
8	Marcos Quijón C	99348854	MARCOQUIJON@PUERTOAYSEN.C	COMITÉ DE ASESORÍA
9	Robinson F. V. Varela	981422962	RFERNANDEZLINDO@GMAIL.COM	
10	Walter Fuentetaja	8310046	inf@fontetaja.cl	
11	Sonia Ortiz	999862239	Sonia.ORTIZ@GMAIL.COM	
12	Roberto Jost	959493998	roberto.jost@gmail.com	Particular
13	Juan Rodríguez	7125229	JRODRIGUEZ@RENTALADA.CL	Particular
14	Rafael Canales	6725229	RAFAEL.CANALAS@MOP.GOV.CL	(V. Aysén)
15	Lorena Morales M.	96471095	lorena.morales.m@gmail.com	
16	ANDRÉS RIVAS S.	922504557	ARIVAS@CREAXION.CL	CONSULTORA CREAXION
17				
18				