



- TALCA** : 08 AGO 2017
- REF.** : - OFICIO ORD. N°21.362/20.06.2017 DE I.F. EXPLOTACIÓN CONCESIÓN INTERNACIONAL RUTA 5 SUR TRAMO TALCA -CHILLAN.
- MAT.** : - ORDENA CIERRE DE ACCESO EN RUTA 5 SUR, SEGÚN BALI KM 297,580.
- VISTOS** : - Lo dispuesto en el Art. 36 Y 40 del D.F.L. N° 850, que fija el texto refundido, coordinado y sistematizado de la Ley N° 15840, Ley Orgánica del Ministerio de Obras Públicas y el D.F.L. N° 206 de 1960, Ley de caminos.
- Bases de Licitación Ruta 5 Tramo Talca -Chillán.

CONSIDERANDO:

Oficio Ord. N°963 de fecha 07 de Junio del 2017 de Inspector Fiscal Explotación Concesión Internacional ruta 5 Tramo Talca – Chillán, Sr. Jaime Yáñez Urzua, que solicita se resuelva respecto del cierre de un acceso ubicado en la Ruta 5 Sur Km 297,580, Comuna de Linares, identificado en las Bases de Licitación de la Ruta 5 Sur Tramo Talca – Chillán, como Acceso la Obra Poniente Km 297,580.

**RESUELVO
(EXENTO)**


**TRAMITADA
OFICINA DE PARTES
DIRECCION DE VIALIDAD
VII REGION**

FECHA: 08 AGO 2017

D. R. V. VII REGIÓN N° 1488 /

- 1.- ORDENASE**, en conformidad a lo indicado en las Bases de Licitación de la Concesión de la Ruta 5 Sur del Tramo Talca Chillán, cerrar el acceso ubicado en la Ruta 5 Sur Km 297,580, identificado en dichas Bases de Licitación de la Ruta 5 Sur Tramo Talca – Chillán como Acceso, la Obra Poniente Km 295,800.
- 2.- SOLICITASE**, al Inspector Fiscal del Contrato de Explotación Concesión Internacional de la Ruta 5 Sur Tramo Talca - Chillan, llevar a cabo las acciones que procedan ante la Empresa Concesionaria de la Ruta Tramo Talca – Chillan, para la materialización del cierre indicado y su permanencia en dicha condición durante el periodo de vigencia de la referida concesión.
- 3.- OTORGASE**, un plazo de 30 días a partir de la fecha del presente documento para cumplir lo solicitado.

ANOTESE, COMUNIQUESE Y NOTIFIQUESE




DISTRIBUCION

- Sr. Jaime Yáñez O. I.F. de Explotación Concesión Internacional Ruta Tramo Talca - Chillan
- Sra. Jefa Oficina Provincial Vialidad Linares
- Departamento Proyectos Vialidad Regional
- Oficina de Partes

RES/054/17 Proceso asociado N° 1152117

VICTORIA C. FERNANDEZ GONZALEZ
Ingeniero Constructor
DIRECTORA REGIONAL DE VIALIDAD
REGION DEL MAULE



ORD.: 21.362

- ANT.:
- ORD. DRV N° 963 del 07.06.2017 de RDV, Región del Maule
 - ORD. N° 21.196 del 28.03.2017 de Inspector Fiscal
 - Bases de Licitación Concesión Ruta 5 Tramo Talca - Chillan
 - Numeral 2.2.2.4 de las Bases de Licitación

MAT.: Solicita se autorice el cierre del acceso La Obra directo a Ruta 5 que comunica con camino L – 240, Km. 295,900 (BALI Km. 297,580) lado derecho, Linares.

- INCL.:
- ORD. N° 21.196 del 28.03.2017 de Inspector Fiscal
 - Carta s/n° del 20.03.2017 de Luis Alberto Castillo Soto
 - Bases de Licitación Pág. 54

DIRECCIÓN REGIONAL DE VIALIDAD DEL MAULE	
DE DIRECTOR A:	<input type="checkbox"/> CONTRATOS
	<input checked="" type="checkbox"/> PROYECTOS
	<input type="checkbox"/> CONSERVACIÓN
<input type="checkbox"/> PREP. RESPUESTA	<input type="checkbox"/> RR.HH.
<input checked="" type="checkbox"/> CONOCIMIENTO	<input type="checkbox"/> GEST. Y EJEC. PPTARIA.
<input checked="" type="checkbox"/> FINES PERTINENTES	<input type="checkbox"/> LABORATORIO
FECHA INGRESO OF. PARTES: 27 JUN 2017	<input type="checkbox"/> EXPROPIACIONES
FIRMA:	<input type="checkbox"/> PROVINCIA: CU - T - L - CA.
	<input type="checkbox"/> ASESORIA JURÍDICA
	<input type="checkbox"/> AUDITORÍA INTERNA
	<input type="checkbox"/> OTROS

27.06.2017

Santiago, 20.06.2017

DE : INSPECTOR FISCAL DE EXPLOTACIÓN
CONCESIÓN INTERNACIONAL RUTA 5 TRAMO TALCA – CHILLÁN

A : DIRECTORA REGIONAL DE VIALIDAD
REGIÓN DEL MAULE

En atención a la MAT., se adjunta documentos del INCL., relacionados con solicitud de esta Inspección Fiscal de Explotación a esa Dirección Regional, para proceder al cierre del acceso existente en empalme de la Ruta 5 Sur con camino Rol L – 240 en sector La Obra ubicado en el Km. 295,900 (BALI Km. 297,580) costado derecho de la Ruta 5, solicitando notificar dicho cierre con Resolución, para que esta Inspección Fiscal de Explotación, por medio de la Sociedad Concesionaria Ruta del Maule S.A., proceda al cierre definitivo del acceso irregular en comento, de acuerdo a las Bases de Licitación.

Saluda atentamente a Ud.,

Jaime Yáñez Urzúa
Inspector Fiscal de Explotación
Concesión Internacional Ruta 5, Tramo Talca – Chillán


LRA/LVM

DISTRIBUCIÓN:

Destinatario
Jefe Provincial de Vialidad Linares
Archivo Asesoría Inspección Fiscal
Proceso N° 1
Folio N° 3045

División Explotación
Merced 753, Piso 7, Santiago | Chile
Teléfono (56-2) 449 7000 | www.concesiones.cl

DIRECCIÓN DE VIALIDAD
PROCESO N° 110314/23



ORD. : 21.196

ANT. :
· Bases de Licitación Concesión Ruta 5 Tramo Talca - Chillan
· Numeral 2.2.2.4 de las Bases de Licitación
· Carta s/n° del 20.03.2017 de Luis Alberto Castillo Soto

MAT.: Solicita se autorice el cierre del acceso La Obra directo a Ruta 5 que comunica con camino L - 240, Km. 295,900 (BALI Km. 297,580) lado derecho de la Ruta Sur, comuna de Linares.

INCL.:
· Carta s/n° del 20.03.2017 de Luis Alberto Castillo Soto
· Bases de Licitación Pág. 54

Santiago, 28.03.2017

DE : INSPECTOR FISCAL DE EXPLOTACIÓN
CONCESIÓN INTERNACIONAL RUTA 5 TRAMO TALCA - CHILLÁN

A : DIRECTOR REGIONAL DE VIALIDAD
REGIÓN DEL MAULE

En atención a la MAT., se adjuntan a Usted documentos del INCL., relacionados con el cierre del acceso La Obra directo a Ruta, ubicado en el Km. 295,900 (BALI Km. 297,580) costado derecho de la Ruta 5, por lo que solicito, si lo tiene a bien, notificar dicho cierre con Resolución, para que esta Inspección Fiscal de Explotación, por medio de la Sociedad Concesionaria Ruta del Maule S.A., proceda al cierre definitivo del acceso irregular en comento, de acuerdo a las Bases de Licitación.

Saluda atentamente a Ud.,

Jaime Yáñez Urzúa
Inspector Fiscal de Explotación
Concesión Internacional Ruta 5, Tramo Talca - Chillán

MVBALVM
DISTRIBUCIÓN:
· Destinatario
· Archivo Asesoría Inspección Fiscal
Proceso N° _____
Folio N° 1817



Linares, 20 Marzo 2017

Sres Concesionaria
Ruta 5 Sur,

Estimados Señores:

Mi nombre es Luis Alberto Castillo Soto y tengo mi propiedad en ruta 5 sur km. 295 y siempre ha habido accidentes automovilísticos serios dentro de mi propiedad.

Por lo que les pido que coloquen alguna barrera de protección cercas de la casa o cierren esta bajada alternativa.

Le saluda atte y esperando una pronta respuesta afirmativa.

Luis Castillo S.
Luis Alberto Castillo Soto
Cel. 99 2144 705



289,327	Acceso a Sector La Fraca	Poniente	Pistas 100 km/h	88 y 91
294,513	Bifurcación Curaco	Poniente	Se conecta a enlace Putagán mediante calle de servicio	91
294,513	Bifurcación a Putagán	Oriente	Se conecta a enlace Putagán	91
295,789	Acceso Sur a Putagán (Oriente)	Oriente	Se cierra	91
297,540	Acceso La Obra (Poniente)	Poniente	Se cierra	91
299,159	Bifurcación Nuevo Amanecer	Poniente	Se cierra	91
299,159	Acceso Poblado	Oriente	Pista de frenado 100 km/hr	88 y 91
300,514	Bifurcación El Emboque Sur (Poniente)	Poniente	pistas 100 km/h	88 y 91
303,240	Bifurcación La Obra	Poniente	Se cierra. Calle servicios hacia camino a La Palmilla	91
303,240	Camino Real	Oriente	Se cierra	91
303,859	Bifurcación Palmilla - Linates	Oriente-Poniente	Enlace en construcción por el MOP	91
306,972	Bifurcación La Isla	Oriente	Cuello simple	9 y 91
306,972	Bifurcación al Río	Poniente	Cuello simple	9 y 91
308,690	Bifurcación San Gabriel	Poniente	Se cierra	91
309,057	Bifurcación La Aguada	Poniente	Pistas 100 km/h	91 y 93
309,634	Bifurcación Las Motas	Oriente	Se cierra	91
312,584	Bifurcación Carrillos	Poniente	Se conecta a enlace Miraflores	91
312,584	Bifurcación a Miraflores	Oriente	Se conecta a enlace Miraflores	91
313,605	Acceso a Parcelas (Oriente)	Oriente	Se cierra	91
315,140	La Balsa - Mesasvinda (Oriente)	Oriente	Cuello simple	9 y 91
317,580	Bifurcación Carrillos	Poniente	Cuello simple	91 y 93
317,925	Bifurcación Carrillos	Oriente	Se cierra	91
318,845	Bifurcación Longavi	Oriente-Poniente	Se conecta a enlace tipo diamante de Longavi	91
318,975	Bifurcación Paso Curao	Poniente	Se conecta a enlace tipo diamante de Longavi	91
319,240	Acceso por camino secundario	Oriente	Se cierra	91
321,760	Acceso Camino Vecinal	Poniente	Se cierra	91
321,760	Acceso Camino Vecinal	Oriente	Se cierra	91
322,742	Bifurcación Paine	Oriente	Pistas 100 km/h	91 y 93
322,742	Acceso a Paine	Poniente	Pistas 100 km/h	91 y 93
324,064	Acceso Población Peñaco (Poniente)	Poniente	Cuello simple	91 y 93
324,900	Bifurcación El Lucero (Poniente)	Poniente	Pistas 100 km/h	91 y 93
326,240	Acceso Camino Vecinal	Oriente	Cuello simple	91 y 93
328,723	Bifurcación Villaseca	Poniente	Cuello simple	9 y 91
328,723	Acceso a Retiro	Oriente	Se cierra	91
329,730	Acceso a Retiro	Oriente	Se cierra	91
329,730	Acceso Camino Vecinal	Poniente	Cuello simple	91 y 93
331,127	Bifurcación Santa Teresa	Poniente	Se conecta a enlace Retiro	91