

ORD. : N° 792

ANT. : No Hay.

MAT.: Ante-proyecto Sector El Blanco, zona de escuelas y travesía.

INCL.: Plano de Planta Sector El Blanco.

Coyhaique, 31 MAY 2017

A : ALCALDE ILUSTRE MUNICIPALIDAD DE COYHAIQUE.  
C/COPIA : JEFE DE XI ZONA DE CARABINEROS DE AYSÉN.

DE : DIRECTOR (S) REGIONAL DE VIALIDAD - REGIÓN DE AYSÉN.

En atención a documento de antecedentes, me permito informar Ud. que la Dirección de Vialidad dentro del marco del programa zonas escuelas y travesías en zonas pobladas, se encuentra preparando proyecto para el sector "El Blanco", en función de lo anterior se adjunta plano con anteproyecto, el cual recoge las solicitudes realizadas a la fecha por la comunidad, este anteproyecto involucra:

1. Mejoramiento en la amplitud del radio de curvatura, ubicada en el centro poblado.
2. Aceras peatonales, en Ruta 7 y acceso a centro poblado y la escuela Río Blanco, de responsabilidad de la Dirección de Vialidad.
3. Mejoramiento de la cota de alzada, para una mejor visibilidad en el ingreso y egreso hacia y desde la Ruta 7 a por camino adyacente.
4. Pavimentación de calzada en 6 metros de ancho hacia la Escuela Rural Río Blanco.
5. Captación de agua lluvia de los caminos nuevos pavimentados y su disposición final por medio de fosos revestidos y alcantarillas soterradas.
6. Estacionamientos en sector de aparcamiento en local comercial del centro poblado de alto flujo por Ruta 7.
7. Colocación de paraderos para locomoción colectiva en zona segura, que permita tomar y dejar pasajeros, que involucra la incorporación de pistas adyacentes de desaceleración y estacionamiento.
8. Traslado a sector amplio de caseta de Carabineros, para control, por parte de la autoridad de vehículos mayores, con pista pavimentada, de manera que no interfiera en el libre tránsito de los vehículos no fiscalizados y locomoción colectiva.
9. En lo que respecta a Seguridad Vial se incorporaran, pasos de cebra, señalización reglamentaria y preventiva, balizas led de advertencia de cruce, segregadores de pista, preformados en pavimentos, proyección de barreras de contención, tachas de borde y eje de calzada, lomo de toro.

La Dirección Regional de Vialidad, adjunta los antecedentes (Planos), para su análisis y comentarios, de manera que recogidas sus observaciones, coordinar reunión de participación ciudadana, para lo cual sugerimos como fecha el día viernes 16 de junio de 2017.

Por lo anterior solicitamos de su ayuda como alcalde de la Ilustre Municipalidad de Coyhaique, para coordinar con la comunidad el lugar y horario de la misma, por parte de la Dirección de Vialidad Regional coordinar con el Ing. Sr. Mauricio Barria H. al fono 2572033 o al correo electrónico mauricio.barria@mop.gov.cl

Le saluda atentamente a Ud.



*[Signature]*  
JULIO BRAVO APARICIO  
CONSTRUCTOR CIVIL  
DIRECTOR REGIONAL (S) DE VIALIDAD  
REGIÓN DE AYSÉN

JBA/FKP/MBH/mbh

**DISTRIBUCIÓN:**

- Destinatario
- SEREMI MOP, Región de Aysén.
- Departamento de Conservación Vialidad, Región de Aysén.
- Oficina Provincial Vialidad Coyhaique, Región de Aysén.
- Archivo OF. de Partes.

Proceso N° 110956758



ORD. : N° 1116

ANT. : Registro 17002081.

MAT.: Solicita reunión informativa sobre Ante Proyecto sector El Blanco.

COYHAIQUE, 2 JUN 2017

DE : ALEJANDRO HUALA CANUMAN  
ALCALDE DE LA ILUSTRE MUNICIPALIDAD DE COYHAIQUE

A : SEÑORA CRISTINA FUENTES ROA  
PRESIDENTA JUNTA DE VECINOS N° 15  
SECTOR EL BLANCO

- 1º Junto con saludarla, cumpla con informar que a través de ORD. N° 792, de fecha 31/05/2017 emitido por el Director (S) Regional de Vialidad (se adjunta documento) en el cual, solicitan coordinar reunión informativa con vuestra comunidad, a fin de conocer antecedentes de Ante Proyecto sector El Blanco, zona de escuela y travesía.
- 2º De acuerdo a lo manifestado por usted, vía telefónica a Encargada de la Oficina de Organizaciones Comunitarias, la convocatoria sería para el viernes 16 del presente, a las 18:00 horas, en dependencias de la Escuela del sector.
- 3º Cabe agregar que, como una forma de asegurar la asistencia y participación de los vecinos del sector, nuestro Municipio apoyará con mensajes radiales y afiches informativos para difusión de esta para lo cual, he instruido al Equipo de Organizaciones Comunitarias, tomar contacto con usted y proporcionar apoyo logístico.

Sin otro particular, se despide atentamente de usted,



ALEJANDRO HUALA CANUMAN  
ALCALDE

CAD/DBU/OGQ/ogq


DISTRIBUCION:

- Interesada
- SEREMI MOP
- DIDECO
- Organizaciones Comunitarias
- Oficina de Partes

## Arturo Gajardo Letelier (Vialidad)

---

**De:** Mauricio Barria Haro (Vialidad)  
**Enviado el:** jueves, 22 de junio de 2017 15:59  
**Para:** Arturo Gajardo Letelier (Vialidad)  
**Asunto:** RV: Reunion de participacion ciudadana




**Mauricio Barria Haro**  
Ingeniero civil – Inspector Fiscal  
Depto. de Conservación y  
Adm. Directa  
  
Dirección de Vialidad – Región de  
Aysén  
Tel: 672572033  
Riquelme 465 Edificio A. Piso.  
Coyhaique  
[www.vialidad.cl](http://www.vialidad.cl)

---


**De:** Mauricio Barria Haro (Vialidad)  
**Enviado el:** viernes, 16 de junio de 2017 12:40  
**Para:** Julio Bravo Aparicio (Vialidad)  
**CC:** Felipe Karmy Peñaloza (Vialidad); Oscar Vasquez Olivares (Vialidad); Sergio Barría Barría (Vialidad)  
**Asunto:** Reunion de participacion ciudadana

Julio, a petición de la Ilustre Municipalidad de Coyhaique, solicitaron de manera telefónica cambiar la fecha de la participación ciudadana, producto de las condiciones climática imperantes y que los tienen con equipos abocados las problemáticas de la ciudad.

La nueva fecha agendada él es día jueves 22 de junio a las 18:00, en el mismo establecimiento (Escuela)



**Mauricio Barria Haro**  
Ingeniero civil – Inspector Fiscal  
Depto. de Conservación y  
Adm. Directa  
  
Dirección de Vialidad – Región de  
Aysén  
Tel: 672572033  
Riquelme 465 Edificio A. Piso.  
Coyhaique  
[www.vialidad.cl](http://www.vialidad.cl)



## **ACTA REUNIÓN PARTICIPACION CIUDADANA “PLAN NACIONAL DE MEJORAMIENTO DE ZONA DE ESCUELAS Y TRAVESÍA, REGIÓN DE AYSÉN”**

El Ministerio de Obras Públicas, por intermedio de la Dirección de Vialidad, ha venido desarrollando un programa de conservación y mejoramiento de zona de Escuelas y Travesía, que tiene como objetivo proveer de condiciones seguras de circulación de peatones y conductores.

Es por ello que en virtud de solicitudes emanadas por autoridades y la comunidad del Blanco se comenzó a trabajar con una cartera de posibles proyectos a desarrollar, siendo el de esta comunidad la elegida, por ser un proyecto que involucra sectores de traslado (travesía) y escuela, así como también entregar a las autoridades y comunidad, sectores seguros para el control.

La reunión de Participación Ciudadana para exponer el proyecto a la comunidad se realizó el jueves 22 de junio a las 18:00 hrs, en la escuela de El Blanco.

### **EMPLAZAMIENTO DE LAS OBRAS**

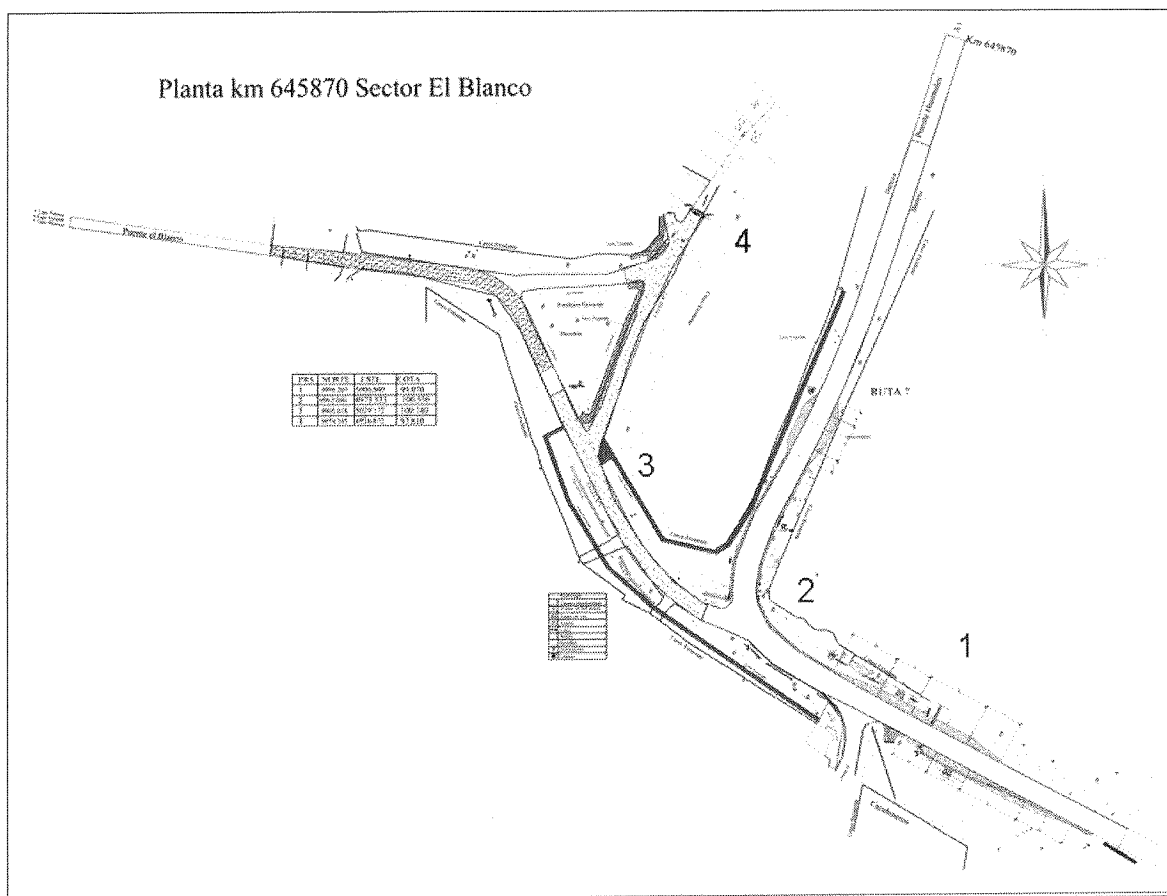


## TRABAJOS DESARROLLADOS PARA ELABORACIÓN DEL PROYECTO

- 1.- Ingreso de solicitud de colocación de caseta para espera de locomoción colectiva, por parte de la autoridad.
- 2.- Levantamiento topográfico del sector.
- 3.- Visita a terreno de profesionales de la Dirección de Vialidad, para dimensionar ubicación propuesta, para el emplazamiento de paradero.
- 4.- Reunión en terreno con Autoridad Policial en el Sector del Blanco, para recoger sus comentarios y sugerencias.
- 5.- Elaboración de anteproyecto previo.
- 6.- Reunión con Director de escuela, para recoger sus sugerencias y solicitudes respecto al proyecto.
- 7.- Modificación de anteproyecto con las observaciones recogidas de la Dirección de Escuela y Carabineros de Chile.
- 8.- Reunión con la comunidad (Participación ciudadana), donde se presenta el anteproyecto y recogen inquietudes y responden consultas.

## PRESENTACIÓN DEL PROYECTO DE SEGURIDAD Y TRAVESIA EN ZONA DE ESCUELA EN EL BLANCO


A continuación se muestra plano de planta con las obras a ejecutar. Considerando 4 sectores, como se muestra en la lámina.



## OBRAS A EJECUTAR:

- Pavimentación
  - Pavimento o capa de rodadura de Hormigón estructural
  
- Drenaje y Protección de la Plataforma
  - Soleras tipo "A"
  - Soleras tipo "C"
  - Cunetas de hormigón triangular
  - Cunetas de hormigón rectangular
  
- Elementos De Control Y Seguridad
  - Señalización vertical lateral
  - Delineadores verticales
  - Baliza led indicadora de ruta
  - Delineadores direccionales simples
  - Demarcación del pavimento
  - Tachas reflectantes led
  - Barreras metálicas de contención laterales, de doble onda
  - Valla Peatonal

En el sector 1 se considera: pavimentación de la ruta, ampliación de plataforma pavimentada para parada camiones y buses, caseta paradero para peatones, acceso carabineros, segregación de pistas.





Sector 2, se considera pavimentación de la ruta, ampliación de plataforma pavimentada para detenciones, colocación de lomo de toro y segregación de pistas.

### Proyección Sector 2



Sector 3, se considera mejoramiento de terraplén para facilitar el acceso a la ruta, pavimentación de la ruta, veredas.



Sector 4, se considera pavimentación de la ruta, colocación de veredas.



### **ESTIMACIÓN DE LA EJECUCIÓN DEL PROYECTO**

Este proyecto de Seguridad y Travesía en zona de Escuelas tendría una duración de 6 a 8 meses para su construcción. Ejecutándose entre Octubre de 2017 y Mayo de 2018. Con financiamiento del Nivel Central, por un monto aproximado de \$720.000.000.

### **PREGUNTAS E INQUIETUDES DE LA COMUNIDAD:**

#### **Pregunta:**

Los vehículos que vienen desde Balmaceda vienen muy rápido, ¿Se podría poner una señal para disminuir la velocidad?.

**Respuesta:** Dado que el proyecto se encuentra en una zona rural, la velocidad de circulación es de 100 km/hr, por lo que se contemplan señales de velocidad sugerida. Además, el proyecto contempla la colocación de 2 lomos de toro para disminuir la velocidad, con las señales de advertencia respectivas, además de segregadores para las pistas, por lo que la circulación de vehículos será más lenta.

**Pregunta:** Los paraderos propuestos no protegen de la lluvia, ¿se puede cerrar la ventana?

**Respuesta:** No es conveniente poner vidrios porque la gente los quiebra. Se podría dejar sin ventana el lado por donde no vienen los vehículos y la locomoción.



**Pregunta:** Las esculturas de madera y cerquitos, ¿se podrían reubicar?

**Respuesta:** La escultura de El Mate y el letrero de El Blanco no se afectarán. Sin embargo es necesario remover algunos cercos y las otras esculturas, por tanto si se quisieran reubicar, tendrían que solicitarlo a la Municipalidad. Se requeriría que se sacaran antes de Octubre.

**Pregunta:** ¿Se considera cortar los álamos que están en la vuelta de la hostería?, hay 3 árboles que molestan mucho para cruzar.

**Respuesta:** Los árboles que están en la faja vial serán cortados, particularmente si molestan la ejecución de la obra o la seguridad.

**Pregunta:** ¿Cómo se evitará que se acumule el agua.

**Respuesta:** Se contempla una alcantarilla que evacue el agua hacia el río, por lo que no debería quedar agua apozada.

**Pregunta:** ¿Cómo retornarán al Blanco los que están en dirección a Coyhaique?,

**Respuesta:** Con los segregadores de tránsito no se podrá girar en el mismo camino, por lo que se considera un retorno en el cruce a Cerro Galera.

**Pregunta:** ¿Se pondrá iluminación?

**Respuesta:** No está contemplada la iluminación en este proyecto, porque son proyectos que no consideran muchos recursos. Sólo se podría desplazar algún poste que interfiera con las obras.

Por otra parte se debe tener presente que la municipalidad está poniendo iluminación led, por lo que los postes antiguos retirados de otros proyectos, no podrían reinstalarse aquí.

Lo que se puede hacer, es dejar tubos de acero bajo el pavimento, para las canalizaciones posteriores, cuando la Municipalidad ponga las nuevas luminarias.

**Pregunta:** ¿Se replicarán estos proyectos en otras localidades?

**Respuesta:** Anteriormente se han realizado algunas obras para mejorar la seguridad en colegios. No obstante, este es el proyecto más grande que se ha realizado.

**Consideración de los vecinos:** El Director de la Escuela y los vecinos solicitan se comience pronto con las obras, ya que son obras solicitadas hace tiempo.

**Respuesta:** El ideal es realizar la licitación de las obras en Julio, para idealmente comenzar las obras en Octubre.

**Consideración de la Municipalidad:** La Junta de Vecinos debe solicitar al Alcalde que se reinstalen las esculturas y cercos de madera en otro sector.

### **ASISTENTES**

En la reunión se contó con la asistencia de representantes de la Municipalidad, junta de vecinos y pobladores del sector. Por parte de la Dirección Regional de Vialidad asistió el Jefe del Departamento de Construcción, el Inspector Fiscal del Depto de Conservación y Administración Directa y el Encargado de Medio Ambiente y Territorio. Se adjunta listado de asistentes.


### **Fotografías de la Reunión**


**Fotografía N°1: Reunión Escuela de El Blanco.**



Fotografía N°2: Reunión en Casa de la Cultura de Puerto Cisnes.



  
Arturo Gajardo L.  
Encargado de Medio Ambiente y Territorio  
Dirección de Vialidad.  
Región de Aysén

  
Mauricio Barría H.  
Insp Fiscal Depto Conservación y AD  
Dirección de Vialidad  
Región de Aysén

30/06/2017.





## LISTA DE ASISTENCIA

El Blanco, 22 de Junio 2017

### REUNIÓN: MEJORAMIENTO ZONA DE ESCUELAS Y TRAVESIA

NOMBRE	ORGANIZACIÓN	DIRECCIÓN	CORREO ELECTRÓNICO	TELÉFONO	FIRMA
Chloé Jean Carvajal F.	Subcom. I.A.T. El Blanco				
Cristina Fuentes Ron	Presidenta Junta de Vecinos 15				
Diego S Quijada Flores	Dirección Esc Río Blanco				
Osvaldo Valdovinos Jiménez	Dr. C. Valdey 15				
Odeth Novarente					
Israel Cordero F.	Junta Vecinos N° 15				
Semir Vergara A.	Junta Vecinos N° 15				
Sergio Barrientos	Junta Vecinos				
ANISHKA LAITBE D	REPUBLICANIDAD CEYH.				
Maura Maldonado.	Mon. Copaque.				

