

ORD. N°

511

ANT.:

Estudio de Ingeniería "Reposición de Puente Senador Exequiel González M. y Puente Senador Sergio Sepúlveda C. Ruta 7, Carretera Austral, Sector La Junta,

MAT.:

Invita a reunión de exposición de resultados del Proceso de Participación Ciudadana del Estudio de Ingeniería indicado en el ANT.

DE: SECRETARIO REGIONAL MINISTERIAL DE OBRAS PUBLICAS,
REGIÓN DE AYSÉN

21 SET.2017

A: SEGÚN DISTRIBUCIÓN

Mediante el presente, tengo el agrado de informar a usted que el Ministerio de Obras Públicas, a través de la Dirección de Vialidad, está llevando a cabo el Estudio de Ingeniería **"Reposición de Puente Senador Exequiel González M. y Puente Senador Sergio Sepúlveda C. Ruta 7, Carretera Austral, Sector La Junta, Comuna de Cisnes, Provincia de Aysén"**.

En consideración a lo anterior y en el contexto del Proceso de Participación Ciudadana, invitamos cordialmente a usted a una reunión para presentar la Fase Final de Estudio Definitivo del citado Estudio de Ingeniería, donde se presentarán los resultados de esta etapa.

Conforme a lo indicado, se ha programado efectuar la reunión el miércoles 28 de septiembre de 2017, a las 18:00 hrs., en dependencias de la **Sede Comunitaria de la Junta**, ubicada en calle Antonio Varas s/n.

Con el objeto de lograr una organización y convocatoria adecuada y ante dudas o consultas, favor comunicarse al fono 67 - 2572070 con Sr. Arturo Gajardo, Encargado ambiental de la Dirección de Vialidad MOP.

Agradeciendo su disposición y esperando contar con vuestra presencia, saluda atentamente a Ud.



MARCIO VILLOUTA ALVARADO
SECRETARIO REGIONAL MINISTERIAL
OBRAS PÚBLICAS REGIÓN DE AYSÉN

DISTRIBUCIÓN:

- Según Listado Adjunto
- Departamento de Proyecto, DRV.
- Inspector Fiscal, Sr. Alexander Pinto I. Depto. de Estructuras - Vialidad Nivel Central.
- Departamento de Medio Ambiente y Territorio - Nivel Central.

Proceso N° 11289740

Comunidad de La Junta

Nombre	Cargo	Organización	Mail	Dirección
Odette Neghme Echeverría	Presidente	ADESCU - Amigos del Desarrollo y la Cultura de La Junta		
Cesar Ortega Rosas	Presidente	Agrupación "Valle Quinto"		
Francisca Solís Vivar	Presidente	Agrupación de Mujeres Campesinas "Los Valles"		
Ximena Venteo Huenulef	Antigua Presidente	Agrupación Rivera Norte El Palena		
Mónica Molina	Nueva Presidente	Agrupación Rivera Norte El Palena		
Donald Manquenahuel Lagos	Presidente	Centro Ecosociocultural "Siempre Verde" Pro-Defensa de la Cuenca del Palena		
Keomara Rubio	Presidente	Centro General de Padres y Apoderados Escuela Eusebio Ibar		
Erasmus Casanova Diócares	Presidente	Club de Rodeo La Junta		
José Igor Almonacid	Presidente	Junta de Vecinos "La Junta"		
Enriquer Albert	Vecino	Puente Sergio Sepúlveda		
Rodrigo Redelich	Cuidador	Cabañas Los Coigües (Puente Sergio Sepúlveda)		
Juvenal Soto vargas	Encargado	Campo La Puntilla (Puente Sergio Sepúlveda)		
Blanca Soto	Dueña	Fundo San Luis (Puente Exequiel Gonzalez)		
Orlando Soto	Dueño	Parcela Las Naicas (Puente Exequiel Gonzalez)		
María Ines Rosas	Encargada	Cabañas Puente Rosselot (Puente Sergio Sepúlveda)		
Sebastián Díaz Balboa	Operador	Comité de Agua Potable rural		
Carlos Elizondo	Dueño	Fundo Carmelita (Puente Exequiel Gonzalez)		
Marcel Synesael	Dueño	Lodge Patagonia Baecamp (Puente Exequiel Gonzalez)		
Elias gonzales	dueño	Cabañas Don Elías		
Olimpia soto	cuidadora	Cabañas Don Elías		
Sergio Vera	Representante	Cabañas Puente Resselot		
Illian Coronado	Vecina	***		
Tirso Gallardo	Vecino	***		
Ricardo Reyes	Vecino	***		
Marcos Gallardo	Vecino	***		
Héctor Gallardo	Vecino	***		

Municipalidad de Cisnes

Nombre	Cargo	Dirección	Mail
Francisco Roncagliolo Lepio	Alcalde		
Ingrid Ojeda Ojeda	Encargada Oficina Municipal La Junta		
Almendra Silva Millalonco	Concejala		
Luis Eugenio Perez Cardenas	Concejala		
Gloria Cadagan Opazo	Concejala		
Luis Fica Canicura	Concejala		
Larry Letcher Mercier	Concejala		
Rocío Ortega Rosas	Concejala		

Candidatos Presidenciales

Nombre	Mail de Contacto	Teléfono
Eduardo Artes		
Beatriz Sánchez		
Alejandro Guillier		
Carolina Goic		
Sebastián Piñera		
Marco Enríquez-Ominami		
José Antonio Kast		
Alejandro Navarro		

Candidatos Senadores

Distrito 14	Partido	Mail
Alejandro Barrientos Alvarez		
Jenny del Carmen Rivera Roa		
Raúl Eduardo Vargas Fourcade		
Carlos Celso Chavez Marchant		
Carlo Adorlfo Pérez Osorio		
Eduardo Cruces Burgos		
Paz Martitza Foltzich Sandoval		
Hernan Vodanovic Schnake		
Camilo Escalona Medina		
Ximena Ordenes Neira		
Luperciano Segundo Muñoz González		
Pilar Cuevas Mardones		
Ana Verdugo Badilla		
David Sandoval Plaza		

Candidatos a Diputados

Distrito 27	Partido	Mail
Eduardo Enrique Romo Lafoy		
Sara Rosario Martínez Mondelo		
Victor Manuel Borquez Fincke		
Marisol Lusdermia Pinilla Vejar		
Elson Borquez Yañez		
Pedro Antonio Vergara Rojas		
Jessica Andrea Torres Borquez		
Tamara Andrea Espinoza Gutierrez		
Miguen Angel Calisto Aguila		
Carmen Gloria Martínez Cardenas		
Rene Anselmo Legue Cárdenas		
Jorge Calderon Nuñez		

Distrito 27	Partido	Mail
Marisol Martínez Sánchez		
Roxana Pey		
Rene Osvaldo Alínco Bustos		
Nestor Mera Muñoz		
Patricio Henríquez Barrientos		
Geoconda Navarrete Arratia		
Aracely Leuquen Uribe		
Cecilio Aguilar Galindo		

Consejeros Regionales

Circunscripción Aysén	Partido	Mail
Daniela Morales Westermeyer		
Ariel Mauricio Lillo Lillo		
Sergio Arturo González Borquez		
Paulina Alejandra Zapata Cortéz		
Julio Esteban Rossel González		
Rodolfo Zimmermann Mussiett		
Cesar Pardo Vallejos		
Jorge Sepúlveda Haugen		
Jose Soto Oyarzo		
Paola Rodríguez Cuevas		
Elogio Angel Montecinos Araya		
Manuel Ortíz Torres		
Julio Esteban Confucio Uribe Albarado		
Luis Nolberto Coñuecar Lagos		
Marcía Alejandra Naheulquín Delgado		
Marioli Silva Toro Huenulao		
Cristian Omar Sepúlveda Troncoso		

INGELOG	Acta de Reunión	Código : SGI-R44 Página : 1 de 3 Versión : 0.0 Fecha : 02.09.2016
----------------	------------------------	--

Asunto: Estudio de Ingeniería "Reposición de Puente Senador Exequiel González M. y Puente Senador Sergio Sepúlveda C., Ruta CH-7, Carretera Austral, Sector La Junta, Comuna de Cisnes, Provincia de Aysén"


Minuta n°: externa

Fecha de Reunión: 28 de Septiembre de 2017 Hora: 18:00 a 20:30 hrs.

Autor de la minuta: Ana Arenas

Lugar de la Reunión: Sede Comunitaria de La Junta, calle Antonio Varas s/n, La Junta.

FIRMA IF:



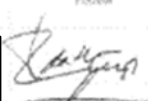








Participantes



ACTA DE ASISTENCIA PRESENTACIÓN DE PROYECTO



PROYECTO : Estudio de Ingeniería "Reposición de Puente Senador Exequiel González M. y Puente Senador Sergio Sepúlveda C., Ruta CH-7, Carretera Austral, Sector La Junta, Comuna de Cisnes, Provincia de Aysén.
 MOTIVO : Presentación a Unidad Ejecutora de Participación Comunitaria.
 FECHA : 28 de Septiembre de 2017 HORA INICIO : 18:00 Horas HORA TÉRMINO : 20:30 Horas
 LUGAR : Sede Comunitaria de La Junta, Calle Antonio Varas S/N, La Junta.

N°	NOMBRE	CARGO	INSTITUCIÓN	FONDO / MAIL	FIRMA
1	Florencia Arellano				
2	Marek Szymanski				
3	Florencia Soto				
4	Maria Rojas	Turismo	Casas de Pre Rosselot		
5	Hector Pinto	Asesor Tecnol	Unicross		
6	Daniela Labach	DMAT-NC	Unidad		
7	Fco. Oyarzun	Asesor de Trab. Soc.	Ingeob		
8	Luis Peláez Torres	Coordinador A-Local	Ingeolog		
9	Alan Vasquez CH	EMPRESA	Hotel Estancia / Hotel		




ACTA DE ASISTENCIA PRESENTACIÓN DE PROYECTO



PROYECTO : 12.010 de Proyectos "Regulación de Riego Sector Agrícola Cuadrado M. y Riego Sector Arroz Sectoro E. Zona D12. Corrientes"
MOTIVO : Asistir a la 2da. Comisión de Control, Presidencia Asesora
MOTIVO : Evaluación de la Comunidad SA. Unidad de Planeación (U.P.)
FECHA : 28 de septiembre de 2016 **HORA INICIO** : 08:00 HORAS **HORA TERMINO** : 20:30 Horas
LUGAR : Sede Comunitaria de la Renta, Calle Antonio GARCÉS S/N. U.T. 12112

N°	NOMBRE	CARGO	INSTITUCIÓN	FONDO / MAR	SERIE
1	Rubio Amín M.	Sup. Fiscal	Vid. 033		
2	En los Elizalde G.	Poblador.			
3	HARMIN ALICHI	POBLADOR			
4	SEBASTIAN DIAZ	OPERADOR A. RR.	ASUNTA.		
5	SERGIO VERA HANG	TURISMO	CABOTAS		
6	PAZ EL DOMINGO	INU. T. CODE. M?	MAAT. U. P. ESC. 1001		
7	Daniela RODRIGUEZ	ADMINISTRATIVA	APP LA JUNTA		
8	José Luis BARRERA	Asesoría Com.			
9	Alfonso SANCHEZ	POBLADOR	Comunidad Agrícola		
10	Rodrigo CORRAL	Asesoría Com.	U.T. 12112		



A series of handwritten signatures and initials in the 'SERIE' column, including names like 'S. DIAZ' and 'Sergio Barrera'.

Resumen de lo Tratado

Inicia la presentación el **Sr. Alexander Pinto**, Inspector Fiscal de Vialidad, presentando a los participantes y dejando al **Sr. Francisco Oyarzun** de IngeLog para que presente el estudio definitivo.

El **Sr. Francisco Oyarzun** explica que el fin de la presentación es presentar el estudio definitivo de los 2 puentes y como se consideraron las sugerencias que la comunidad hizo en las otras 2 reuniones. Se presenta la situación actual y los antecedentes generales que tomaran los puentes, se menciona que el objetivo es generar un diseño integrar con los caminos de accesos, entradas de predios, iluminación, drenaje y pavimentación en asfalto.

Se recuerda la situación actual de los puentes que son angostos, accesos peligrosos y restrictivos, niveles de seguridad deficiente, existencia de niebla, etc.

Se menciona que dentro de las solicitudes de la comunidad se consideraron la necesidad de pedir permiso antes de entrar a los predios y la necesidad de generar una nueva alternativa en el puente Exequiel González para no afectar casas aledañas y la necesidad de obras fluviales.

Dentro del proyecto definitivo se considera que el diseño sea para 60 KM/hr, las ubicaciones son cercanas a los puentes existentes y las calzadas serán de 7 metros para que sean bidireccional, además de una berma en ambos costados y un proyecto de iluminación en ambos costados de acceso. Por otra parte, se mantendrán los puentes existentes para que tengan un uso peatonal.

Se procede a la ronda de preguntas:

Vecino 1 consulta si el puente Sepúlveda queda a la misma altura o no, a lo cual el **Sr. Francisco Oyarzun** responde que ambos puentes quedan más largos y más altos que los existentes.

Vecino 2 consulta que por qué no se hacen los accesos más paralelos y rectos en el puente Exequiel, a lo a lo cual el **Sr. Francisco Oyarzun** responde que los accesos se diseñan de acuerdo con la posición del puente y la seguridad vial, a lo cual el vecino 2 manifiesta que él se verá afectado ya que le dividen su predio y le dejan un potrero aislado, por lo cual pregunta por un camino con paso bajo nivel y que lo conecten al camino existente. Se le responde que dentro del proyecto de expropiaciones se consideran las demasías y el proyecto esta ajustado a mantener una homogeneidad en seguridad.

Vecino 3 consulta si este proyecto ya es un hecho y la **Sra. Daniela Latrach** responde que si pero que cuando o en qué fecha aún no está determinado.

Vecino 2 consulta nuevamente el diseño del acceso al puente Exequiel y que lo corrieran para que no lo expropiaran y el **Sr. Francisco Oyarzun** responde que ellos deben mantener todos los accesos a los predios independiente que todo el terreno sea de él existen casas que deben tener acceso al camino y al puente existente. A lo cual el Vecino 2 comenta que el acceso de ese camino es de él y que no lo quiere por lo se le comenta que debe dejarlo estipulado en una minuta. El **Sr. Patricio Duran** de Vialidad, agrega que el camino que el Vecino 2 quiere eliminar no se puede realizar ya que es un camino enroldado y es la salida de conexión de la ruta X-22 y conecta también a otros propietarios del interior.

Vecino 4 consulta por el puente Sepúlveda que los vecinos querían que el puente fuera aguas abajo del existente, a lo cual el **Sr. Francisco Oyarzun** responde que técnicamente siempre un puente nuevo debe ir aguas arriba del existente. El Vecino 4 agrega que no se consideró que la gente iba a bañarse en el sector donde se instalara el

puede a lo cual se responde que en este caso primo lo técnico para evitar inundaciones en crecidas donde los mismos vecinos dijeron que se inundaban.

Vecino 5 considera que debieron proponer el puente Sepúlveda aguas abajo porque así se beneficiaría más gente a lo cual la **Sra. Daniela Latrach** responde que en reuniones anteriores cuando se presentaron las alternativas nadie se quejó porque se instalará aguas arriba y solo se solicitó que fuera cercano al puente existente. el **Sr. Francisco Oyarzun** responde para elegir la ubicación nueva del puente primo lo que indicara más factible en el estudio hidráulico y muestra que en la primera reunión de participación se propuso hacerlo aguas a bajos y un vecino reclamo por que se le expropiaban sus cabañas turísticas.

Vecino 6 solicita que le dejen la presentación del proyecto y quiere saber cuánto le expropiaran y cuanto le pagaran, a lo cual la **Sra. Daniela Latrach** responde que él puede solicitar la presentación y se puede entregar una superficie, pero el valor exacto no se sabe, pero generalmente se cancela el valor comercial.

Vecino 7 menciona que ellos trabajan con turismo y que no pueden quedar encerrados, a lo cual la **Sra. Daniela Latrach** responde que el proyecto siempre considera caminos de desvío y que no quedaran encerrados.

Vecino 5 considera que se perderán las playas y que habrá muchos impactos en el turismo, el **Sr. Francisco Oyarzun** responde que toda obra tendrá impactos pero que a la larga será más atrayente y las playas se volverán a formar porque los estribos del puente serán altos y se mejorará la conexión, que si bien habrá impactos en las obras de construcción se propondrán medidas para mitigarlas.

Vecino 6 menciona que él será afectado y que no lo escucharon su opinión de poner el puente aguas abajo, el **Sr. Francisco Oyarzun** responde que siempre habrán afectados pero que en esta ocasión se consideró la rentabilidad, la participación ciudadana y los estudios hidráulicos.

Vecina 7 pregunta si no se podía ubicar el puente Sepúlveda en su ubicación actual, a lo cual el **Sr. Francisco Oyarzun** responde que para ello se tendría que sacar el puente actual y dejarlos incomunicado quizás cuanto tiempo.

Vecina 7 pregunta si los tasadores son fiscales, a lo cual el **Sr. Luis Meléndez** le responde que los tasadores de las propiedades para expropiar son independientes.

Vecino 8 dice que no está su casa indicada como que la expropiaran y él se encuentra a 20 metros del eje, el **Sr. Francisco Oyarzun** responde lo averiguara y toma sus datos.

Compromisos

Resumen de Compromisos – Actuales

Fecha de Generación del Compromiso	Compromisos	Responsable	Fecha Comprometida	Estado
28/09/17	Comunicarse con el Departamento de expropiaciones para que se les haga una induccion del proeceso	Daniela Latrach	-	En Proceso
28/09/17	Confirmar el emplazamiento de una vivienda posible de expropiar del vecino 8 (Carlos Elisondo)	Francisco Oyarzun	-	En Proceso

Estado puede ser: Realizado / En Proceso / No Realizado

ACTA DE ASISTENCIA PRESENTACIÓN DE PROYECTO

INGELOG

- PROYECTO** : Estudio de Ingeniería "Reposición de Puente Senador Exequiel González M. y Puente Senador Sergio Sepúlveda C., Ruta CH-7, Carretera Austral, Sector La Junta, Comuna de Cisnes, Provincia de Aysén".
- MOTIVO** : Presentación a Comunidad (3° Jornada de Participación Ciudadana).
- FECHA** : 28 de Septiembre de 2017 **HORA INICIO** : 18:00 Horas.
- LUGAR** : Sede Comunitaria de La Junta, calle Antonio Varas S/N, La Junta.
- HORA TÉRMINO** : 20:30 Horas.

