

ORD.: N° 248 /

**ANT.:** DFL MOP N°850/97 Artículo N°36

**MAT.:** Regulación de Instalaciones Comerciales nuevas, existentes y sus accesos a los Caminos Públicos, Region Metropolitana.

**INCL.:** Formulario Solicitud de Acceso.

**SANTIAGO,** 01 FEB 2018

**DE: DIRECTOR REGIONAL DE VIALIDAD REGION METROPOLITANA**

**A : RODRIGO ALEJANDRO FLORES ROBLES**

En atención a la normativa individualizada en el antecedente y en consecuencia a las disposiciones en materia de regulación del territorio, en lo específico la regulación de instalaciones comerciales que se desarrollen colindantes a los Caminos Públicos, informo lo siguiente:

1.- La Dirección de Vialidad tiene la responsabilidad de administrar todos los Caminos Públicos, atribución delegada por Ley, conforme F.L.N°850 de 1997 del M.O.P.


El citado cuerpo legal, define en su artículo:

Art. N°36: "Se prohíbe ocupar, cerrar...los caminos públicos y los espacios laterales hasta una distancia de veinte metros."

2.- Producto de las visitas en terreno, de profesionales de los Departamentos de Proyectos de esta Dirección Regional, se ha podido verificar, que en el Camino Av. Calera de Tango Paradero 7, Parcela 1 Calera de Tango, se emplaza un Acceso Irregular de "Doña Fernanda" (funcionamiento), lo que constituye un impacto a la seguridad vial, por las características de la Ruta y su tránsito asociado.

3.- Que a la fecha el Camino Nos-Malloco Ruta G-34, toda su faja es de responsabilidad de la Dirección de la Vialidad.

4.- Por todo lo expuesto, deberá solicitar la regularización del acceso ante la Dirección de Vialidad Región Metropolitana, ubicada en Bombero Salas N° 1351. Para lo anterior deberá llenar el formulario Tipo de Solicitud de Acceso (se anexa), y acompañar la presentación Certificado de Dominio Vigente de la propiedad.



5.- Finalmente el Propietario de las instalaciones comerciales antes individualizadas tendrá un plazo de 15 días corridos a contar de esta fecha del presente documento para iniciar la realización de los trámites conducentes a regularizar el acceso indicado dentro del plazo establecido; de lo contrario será causal suficiente para la aplicación de una multa de 2 a 50 UTM, prevista en el artículo 52 del DFL MOP 850/97, sin perjuicio de la aplicación de otras sanciones que pudieran ser procedentes, e incluso el cierre del acceso, en caso de mantenerse dicha situación.

**Saluda atentamente a Ud.,**

**LUIS B. MUÑOZ FLORES**  
CONSTRUCTOR CIVIL  
Director Regional de Vialidad ( S )  
REGION METROPOLITANA

**MBM/MRN/GDF**  
**DISTRIBUCIÓN:**

- Destinatario, Av. Calera de Tango, Paradero 7, Parcela 1, Calera de Tango
- Director de Obras de I.M. de Calera de Tango, Av. Calera de Tango 345, Paradero 6 ½ Calera de Tango.
- Jefe Provincial Vialidad Maipo DRVM.
- Jefe Departamento de Planificación D.R.V.M
- Jefe Departamento de Proyectos D.R.V.M.
- Sra. Jefe Subdepartamento de Administración de la Faja D.R.V.M.
- Oficina de Partes D.R.V.M.

**N° DE PROCESO**  
DVRM 11690088



**FORMULARIO SOLICITU DE ACCESO**  
(El Formulario debe ser llenado en su totalidad y validado ante Notario)

Acceso nuevo

Acceso existente

Si el acceso es existente responda:

Acceso autorizado por la Dirección de Vialidad (marcar X) Sí  No

Si su respuesta es sí, indicar y adjuntar  Fecha

**1. Antecedentes del solicitante (el solicitante debe ser el representante legal o dueño)**

Nombre empresa:   
(Razón social)

Nombre solicitante:

RUT solicitante:

Domicilio:

Comuna:

Teléfono:  Celular:

Fax:  E-mail:

Dirección postal:

**2. Información de propiedad**

Propietario del terreno:

RUT:

Propiedad inscrita en el Conservador de Bienes Raíces de:

Según fojas:  N°:

Del año:  Rol de Avalúo N°:

**3. Información del acceso**

Rol o nombre de la ruta:

Sector:  Lote N°:

Comuna:  Región:

Orientación: Derecho  izquierdo  (marcar una X)

**\*Nota: la orientación es en sentido de avance del km.**

Acceso: Directo a la ruta  Calle de servicio  (marcar una X)

Km. inicio predial:  Km. término predial:

Kilómetro acceso:  **\*Nota: kilometraje según baliza de la ruta**



**FORMULARIO SOLICITU DE ACCESO**  
(El Formulario debe ser llenado en su totalidad y validado ante Notario)

**4. Uso de la propiedad**

Uso del terreno:      Residencial       Industrial       Comercial  
**(Marcar una X)**

                                 Agrícola       Otro (especificar)

Superficie del predio:       Superficie edificada:

Nº de estacionamientos:      Autos       Camiones

**5. Croquis de emplazamiento**




El croquis deberá incluir:



- Ubicación del emplazamiento solicitado.
- Puntos singulares (puentes, alcantarillas, túneles, terraplenes, entre otros).
- Puntos de referencia (balizas, grifos, señalización, postes numerados, entre otros).
- Sentido del camino hacia localidades más cercanas.
- Norte magnético.
- Referencia respecto a localidades cercanas.

**FORMULARIO SOLICITU DE ACCESO**  
(El Formulario debe ser llenado en su totalidad y validado ante Notario)

**6. Declaración de tránsito**

Se debe indicar la cantidad total de flujo de entrada y salida que se efectúa por cada tipo de vehículo en un día.

Tipo de vehículo	Flujo	
	Entrada	Salida
Autos y camionetas 		
Camión + 2 ejes 		
Camión + 2 ejes 		

Tipo de vehículo	Flujo	
	Entrada	Salida
Camión simple 		
Buses 		
OTRO (Especificar)		

\_\_\_\_\_

Firma

\_\_\_\_\_

Rut

\_\_\_\_\_ , \_\_\_\_ de \_\_\_\_\_ de 20\_\_

Todas las páginas deben ser validadas ante notario