

ORD. : N° 487/
ANT. : 1. Su carta recibida el 09.02.2018.
2. Ord. DVRM N° 245 del
01.02.2018.
3. Carpeta Proyecto.
MAT. : Concede prórroga para regularizar
el acceso irregular de Altiplano
Restaurant Perú, Comuna de San
Bernardo, Provincia de Maipo R.M.
INCL. : Formulario de Solicitud de Acceso

Santiago, 28 FEB 2018

DE: DIRECTOR REGIONAL VIALIDAD REGION METROPOLITANA

A: ALTIPLANO RESTAURANT PERU
MARIA MONICA RAU BONZ

En relación con la solicitud citada en su carta, me permito informar a Ud., que no habría inconveniente en ampliar el plazo indicado en el Ord. DVRM N° 245 del 01.02.2018.

Por otra parte se anexa un nuevo formato de Formulario solicitud de acceso, el cual debe considerarse en el proceso de regularización respectivo.

El nuevo plazo para entregar los antecedentes solicitados será de 60 días corridos, a partir de la fecha de emisión del presente documento.

Saluda atentamente a Ud.,


CLAUDIO ARAVENA RIOS
Ingeniero Civil
Director Regional de Vialidad
Región Metropolitana


CCL

DISTRIBUCIÓN:

- Destinataria, Casilla 283, San Bernardo.
- D.O.M. de la I. Municipalidad de San Bernardo, Eyzaguirre 450, San Bernardo.
- Jefe Provincial Vialidad Maipo D.V.R.M.
- Jefe de Departamento de Proyectos D.R.V.M.
- Jefe de Departamento de Planificación D.R.V.M.
- Subdepartamento Administración de la Faja D.R.V.M.
- Oficina de Partes D.R.V.M.

N° proceso Anterior N° 11718932-11693336

N° DE PROCESO
DVRM 11731435



FORMULARIO SOLICITUD DE ACCESO
(El Formulario debe ser llenado en su totalidad y validado ante Notario)

Acceso nuevo

Acceso existente

Si el acceso es existente responda:

Acceso autorizado por la Dirección de Vialidad (**marcar X**) Sí No

Si su respuesta es sí, indicar y adjuntar Fecha

1. Antecedentes del solicitante (el solicitante debe ser el representante legal o dueño)

Nombre empresa:
(Razón social)

Nombre solicitante:

RUT solicitante:

Domicilio:

Comuna:

Teléfono: Celular:

Fax: E-mail:

Dirección postal:

2. Información de propiedad

Propietario del terreno:

RUT:

Propiedad inscrita en el Conservador de Bienes Raíces de:

Según fojas: N°:

Del año: Rol de Avalúo N°:

3. Información del acceso

Rol o nombre de la ruta:

Sector: Lote N°:

Comuna: Región:

Orientación: Derecho Izquierdo (**marcar una X**)

***Nota: la orientación es en sentido de avance del km.**

Acceso: Directo a la ruta Calle de servicio (**marcar una X**)

Km. inicio predial: Km. término predial:

Kilómetro acceso: ***Nota: kilometraje según baliza de la ruta**



FORMULARIO SOLICITUD DE ACCESO
(El Formulario debe ser llenado en su totalidad y validado ante Notario)

4. Uso de la propiedad

Uso del terreno: (Marcar una X)

Residencial	<input type="checkbox"/>	Industrial	<input type="checkbox"/>	Comercial
Agrícola	<input type="checkbox"/>	Otro (especificar)	<input type="text"/>	

Superficie del predio: Superficie edificada:

Nº de estacionamientos: Autos Camiones

5. Croquis de emplazamiento



El croquis deberá incluir:



- Ubicación del emplazamiento solicitado.
- Puntos singulares (puentes, alcantarillas, túneles, terraplenes, entre otros).
- Puntos de referencia (balizas, grifos, señalización, postes numerados, entre otros).
- Sentido del camino hacia localidades más cercanas.
- Norte magnético.
- Referencia respecto a localidades cercanas.

FORMULARIO SOLICITUD DE ACCESO
(El Formulario debe ser llenado en su totalidad y validado ante Notario)

6. Declaración de tránsito

Se debe indicar la cantidad total de flujo de entrada y salida que se efectúa por cada tipo de vehículo en un día.

Tipo de vehículo	Flujo	
	Entrada	Salida
Autos y camionetas 		
Camión + 2 ejes 		
Camión + 2 ejes 		

Tipo de vehículo	Flujo	
	Entrada	Salida
Camión simple 		
Buses 		
OTRO (Especificar)		

Firma

Rut

_____ de _____ de 20__

Todas las páginas deben ser validadas ante notario