

REF. : Autorización Provisoria al Proyecto Diseño Construcción Sistema A.P.R. Sector Butalcura, comuna de Dalcahue, provincia de Chiloé.

PUERTO MONTT,

16 MAR. 2018

VISTOS:

Lo establecido en el Decreto con Fuerza de Ley N° 850 de 1997 del Ministerio de Obras Públicas, que fijó el texto refundido, coordinado y sistematizado de la Ley 15840 de 1964 y del Decreto con Fuerza de Ley N° 206, de 1960;

El Instructivo sobre Paralelismo en caminos públicos y las Normas de Atravesos en caminos públicos, versión actualizada a diciembre 2013

Lo dispuesto en los Art. N° 36 y N° 41 del D.F.L. N° 850 del 12.09.97

El Manual de Carreteras, versión 2017, todos sus volúmenes según corresponda;

DS 75 del 2004 MOP y sus modificaciones posteriores "Reglamento para contratos de obras públicas".

ORD. N° 1062 de fecha 31.01.2018 y ORD. N° 4607 de fecha 04.05.2015 del Sr. Jefe de División de Ingeniería D.V.

ORD. N° 752 del 06.12.2017, ORD. N° 689 del 02.11.2017, ORD. N° 415 del 04.07.2017, ORD. N° 068 del 23.01.2017 y ORD. N° 453 del 05.09.2016 del Sr. Alcalde Municipalidad de Dalcahue.

ORD. X. DRV. N° 284 del 25.01.2018, ORD. X. DRV. N° 3203 del 24.11.2017, ORD. X.DRV N° 2436 del 12.09.2017, ORD. X.DRV N° 882 del 10.04.2017, ORD. X.DRV N° 2453 del 04.10.2016, ORD. X.DRV N° 1445 del 02.06.2015 y ORD. X. DRV N° 1062 de fecha 16.04.2015 del Sr. Director Regional Vialidad Los Lagos.

Solicitud S/N de fecha 24.02.2015, del Sr. Patricio Gómez Turner en representación de empresa ECOHOUSES

La Resolución 1.600 del 30/10/09 de la Contraloría General de la República y sus modificaciones, que establece normas sobre la exención del trámite de toma de razón.

Las atribuciones que me confieren la Resolución D.V. N° 1606 del 14.04.2014, D.V. N° 5491 del 15.07.2004, D.V. N° 2613 del 05.06.2014 ó D.V. N° 212 del 20.01.2016.

CONSIDERANDO: Que la Ilustre Municipalidad de Dalcahue debe dar cumplimiento al Proyecto Diseño Construcción Sistema A.P.R. Sector Butalcura, comuna de Dalcahue, provincia de Chiloé.

Que es necesario el uso de la faja fiscal del camino público Longitudinal Sur, Ruta 5, camino Cruce Longitudinal (Butalcura) - Loncomilla, Rol W-385 y camino público Cruce Longitudinal (Butalcura) - Chaquihual, Rol W-387, Comuna de Dalcahue, Provincia de Chiloé.

Que el Paralelismo en cuestión cumple con los requisitos y Normas para ser autorizado según lo establecido en el Oficio ORD. N° 1062 del 31.01.2018 del Sr. Jefe División de Ingeniería D.V., e Instructivo sobre Atravesos en caminos públicos, versión actualizada a diciembre 2013

Que el funcionamiento del paralelismo y atravesos provisorios autorizados se regirán por las normas establecidas en el Instructivo sobre Paralelismos en Caminos Públicos y Normas para Atravesos en caminos públicos y en el Manual de Carreteras Versión 2017 en todos sus volúmenes según corresponda

Que ante cualquier discordancia entre lo indicado en los planos y especificaciones técnicas y la normativa vigente de vialidad, primará lo estipulado en el Instructivo sobre Paralelismos en Caminos Públicos, Normas para Atravesos en caminos públicos y en el Manual de Carreteras Versión 2017 en todos sus volúmenes según corresponda;

Que para el otorgamiento de la presente autorización provisoria de paralelismo y


atravesos, se ha tenido en especial consideración que las instalaciones que se autorizan beneficiaran directamente a los habitantes colindantes con el camino público

Que en conformidad con el ordenamiento jurídico relacionado con la materia, las autorizaciones y/o regulaciones de obras que afecten la faja fiscal, en este caso paralelismo, se otorgan en forma provisoria y no definitiva, aunque estas permanezcan en el tiempo.

706

RESUELVO (EXENTO)

X.DRV. N° _____/



1. - **APRUÉBESE PROVISORIAMENTE PROYECTO**, presentado por la MUNICIPALIDAD DE DALCAHUE cuyo inicio de las obras del Proyecto de Paralelismo y Atraveso soterrado de Agua Potable Rural, podrá tener lugar una vez cumplido los puntos a describir en este resuelvo.

El paralelismo y atravesos se emplazarán por la faja fiscal de los caminos según se detallan en el cuadro siguiente:

CUADRO N° 1: PARALELISMOS RED DE AGUA POTABLE RURAL

CAMINO	Km INI.	Km TER.	LADO	L (m)	TUBERÍAS	OBSERVACIÓN
LONGITUDINAL SUR, RUTA 5	1148,774	1148,779	Der.	5	PVC C-6 ø 75 mm	MATRIZ
	1148,779	1151,768	Izq.	2989	PVC C-6 ø 75 mm	MATRIZ
	1151,768	1152,025	Der.	257	PVC C-6 ø 75 mm	MATRIZ
	1151,768	1153,551	Izq.	1783	PVC C-6 ø 110 mm	MATRIZ
	1153,551	1154,624	Der.	1073	PVC C-6 ø 110 mm	MATRIZ
	1154,624	1156,500	Izq.	1876	PVC C-6 ø 110 mm	MATRIZ
	1155,635	1158,141	Der.	2506	PVC C-6 ø 75 mm	MATRIZ
	1155,956	1155,997	Der.	41	PVC C-6 ø 75 mm	IMPULSIÓN
Cruce Longitudinal (Butalcura) – Loncomilla, Rol W-385	0,005	0,696	Der.	691	PVC C-6 ø 75 mm	MATRIZ
Cruce Longitudinal (Butalcura) – Chaquihual, Rol W-387	0,000	1,156	Izq.	1156	PVC C-6 ø 110 mm	MATRIZ
	1,156	2,617	Izq.	1461	PVC C-6 ø 75 mm	MATRIZ
TOTAL				13.838	m	

CUADRO N° 2: ATRAVESOS RED DE AGUA POTABLE RURAL

CAMINO	Km	H (m)	L (m)	TUBERÍAS
LONGITUDINAL SUR, RUTA 5	1148,779	-1,20	34	Matriz PVC C-6 D=75 mm + Acero Galvanizado D= 6" mediante hincado o tunelera
	1151,768	-1,20	34	
	1153,551	-1,20	34	
	1154,624	-1,20	34	Matriz PVC C-6 D=110 mm + Acero Galvanizado D= 8" mediante hincado o tunelera
	1155,995	-1,20	34	
	1155,997	-1,20	34	Impulsión PVC C-6 D=110 mm + Acero Galvanizado D= 8" mediante hincado o tunelera
Cruce Longitudinal (Butalcura) – Chaquihual, Rol W-387	1,156	-1,20	10	Matriz PVC C-6 D=110 mm + Acero Galvanizado D= 8"
TOTAL			7 un	

CONDICIONES DE LA AUTORIZACIÓN:

- 2.- La Dirección de Vialidad en virtud del Art. N° 41, podrá autorizar en la forma y condiciones que ella determine, con cargo a sus respectivos propietarios, cualquier obra o instalación que ocupe los caminos públicos y sus respectivas fajas de dominio público u otras obras viales. La Dirección de Vialidad en apego a la transcrita disposición autoriza el uso de la faja fiscal de los caminos públicos Cruce Longitudinal (Butalcura) – Loncomilla, Rol W-385 y camino público Cruce Longitudinal (Butalcura) – Chaquihual, Rol W-387, con el fin de realizar el proyecto de Paralelismo y atravesos soterrado y aéreos indicados en los cuadros ya señalados siempre que se cumplan las siguientes condiciones:
- 2.1 El paralelismo que se autoriza, se deberá emplazar apegado a los cercos, fuera de la plataforma del camino y a una profundidad de 1,20 metros medidos entre el terreno y la clase superior del ducto, sin provocar interferencia con las obras de la vía y obras de drenaje existente, independientemente de lo establecido en los detalles en planos.
 - 2.2.- Se deberá corregir el cuadro de paralelismo y atravesos de manera que sean concordantes con los planos de planta, en la etapa de presentación de planos As built.
 - 2.3.- Los trabajos se desarrollarán en conformidad con lo señalado en las Especificaciones Técnicas, planos aprobados y en todo aquello que no se contraponga en lo estipulado en Manual de Carreteras Volumen 5 Especificaciones Técnicas Generales versión 2017.
 - 2.4.- El área comprometida de la faja fiscal, deberá cumplir con un perfil tipo aprobado por el Inspector Fiscal de Vialidad, quedar totalmente pareja, libre de escombros y excedentes, los cuales serán llevados a botaderos autorizados.
 - 2.5.- Queda estrictamente prohibido acopiar materiales provenientes de las excavaciones dentro de la faja vial, esto con el fin de resguardar la seguridad de los transeúntes, trabajadores y usuarios del Camino.
 - 2.6.- Todo elemento vial (vereda, calzada, elementos de paisajismo y/o berma), que fuese afectado por los trabajos, se deberá restituir como mínimo en las condiciones existentes en que se encuentra antes de efectuar los trabajos, los que deberán estar a entera satisfacción de la Inspección Fiscal.
 - 2.7.- Se deberá verificar el emplazamiento de las cámaras que no interfieran el libre escurrimiento de las aguas por los fosos de drenaje, procurando ubicarlas a unos 5 ó 10 cm del cerco. Estas cámaras no podrán emplazarse a una altura inferior al terreno circundante.
 - 2.8.- Se deberá considerar la existencia de otras instalaciones de servicios en el área. Cualquier daño que se produzca a terceros producto de la ejecución de los trabajos, será de cargo exclusivo de la **MUNICIPALIDAD DE DALCAHUE**.
 - 2.9.- Para los atravesos de ríos y cauces naturales dentro de la Faja Vial, deberá contar con autorización de la Dirección General de Aguas.
- 3.- La aprobación del presente proyecto es en referencia a lo que a la Dirección de Vialidad le compete, debiendo la **MUNICIPALIDAD DE DALCAHUE** tramitar y obtener todos los permisos adicionales que sean exigibles para este tipo de obras en los organismos competentes y de acuerdo a las normas y leyes vigentes para cada caso, tal como Municipalidades, MINVU, DOH, DGA, CONAF, SEC, Ministerio de Medio Ambiente, Carabineros y otros, con el fin de poder ejecutar las obras autorizadas en la presente resolución, eximiendo de toda responsabilidad a la Dirección de Vialidad.
- Conforme a lo anterior, si el sitio a intervenir involucra la corta de arboles en área de bosque nativo, se deberá llevar a cabo la solicitud de los permisos correspondientes a CONAF antes de realizar la intervención.
- En caso de efectuar Roces deberá utilizar como guía la sección 5.102 Despeje y limpieza de faja del Manual de Carreteras versión 2017.
- En todo caso la **MUNICIPALIDAD DE DALCAHUE** deberá procurar que, una vez autorizada la tala de árboles por las entidades pertinentes, ésta sea amigable y armónica con el entorno para no dañar el valor paisajístico del lugar.
- 4.- Será responsabilidad de la **MUNICIPALIDAD DE DALCAHUE** verificar la interferencia de las obras con sitios arqueológicos, monumentos nacionales, zonas patrimoniales, zonas típicas, zonas de interés turístico, entre otros, así como notificar de sus hallazgos arqueológicos a la autoridad competente, eximiendo de toda responsabilidad a la Dirección de Vialidad.
 - 5.- Se prohíbe estrictamente el corte o desvío del tránsito vehicular. Así como el corte o rotura de Pavimento definitivo de la Calzada. En el caso de caminos que posee pavimento definitivo en su calzada los atravesos deberán ser efectuados mediante hincado horizontal o tunelera a una profundidad mínima de 1,20 metros, teniendo cuidado de no entorpecer otras instalaciones si

existieran, además de considerar una cañería de acero galvanizado como mínimo a modo de camisa de protección del doble del diámetro de la cañería que se usará para el transporte de aguas.

- 6.- La Dirección de Vialidad no tendrá responsabilidad alguna por la seguridad en la ejecución de las obras que se autorizan en la presente resolución, será de responsabilidad exclusiva la **MUNICIPALIDAD DE DALCAHUE** la cual deberá cumplir con la normativa laboral vigente y de seguridad en las obras.
- 7.- El representante legal de La **MUNICIPALIDAD DE DALCAHUE** deberá suscribir ante notario la presente Resolución, en señal de aceptación de su contenido, debiendo protocolizarse ante el mismo Notario uno de los ejemplares. Por otra parte, la **MUNICIPALIDAD DE DALCAHUE**, deberá firmar un Convenio Ad-Referéndum, cuyo modelo se adjunta, firmado por su representante legal y por el Director Regional de Vialidad, en el que se indiquen las condiciones que regirán la utilización de la faja fiscal, del cual una copia quedará en poder de la **MUNICIPALIDAD DE DALCAHUE**, una copia para la Asesoría Jurídica de la Dirección Regional de Vialidad, una copia para el Sub Departamento de Administración de la Faja Fiscal y una copia que será remitida a la Dirección Provincial de Vialidad Chiloé.

DE LA INSPECCIÓN

- 8.- La **MUNICIPALIDAD DE DALCAHUE** deberá disponer a su exclusivo costo de un profesional de su dependencia directa, del área de la construcción y que actuará como Inspector Técnico de las obras y que se constituirá además como apoyo técnico permanente para la Inspección Fiscal que nombre la Dirección Regional de Vialidad Los Lagos durante el tiempo que duren las respectivas obras.

Cabe hacer presente que este profesional o Asesoría deberá estar contratado por la **MUNICIPALIDAD DE DALCAHUE** no aceptándose que se traspase la responsabilidad de esta exigencia a la empresa contratista de las obras, la que deberá presentar vía oficio al Inspector Fiscal.

- 9.- Se deja establecido que, previo a la etapa constructiva el Inspector Técnico que nombre la **MUNICIPALIDAD DE DALCAHUE** deberá necesariamente acordar, la entrega del terreno por parte de la Inspección Fiscal de Vialidad, que además se llevará la comunicación en forma permanente a través del Libro de Obras, se realizarán todas las visitas a terreno necesarias antes, durante y después de las faenas, de tal manera que permita fiscalizar eficientemente cada uno de los procesos constructivos, estar presente en la toma de decisiones y en particular en lo relativo al cambio de trazado y ejecución de cualquier obra de relevancia, fiscalizar el control de calidad de los materiales, solicitar las tomas de muestras de terreno, ensayos, etc., de tal forma que los eventuales cambios queden reflejados en el Plano de Construcción (As Built) que deberá ser entregado a la Dirección Regional de Vialidad en el etapa final y de recepción de las obras del Proyecto.
- 10.- La Supervisión de los trabajos en la faja fiscal, solo en lo que a la Dirección de Vialidad se refiere, estará a cargo del Inspector Fiscal, que en este caso será el Jefe Provincial de Vialidad Chiloé, o a quien este designe, con las atribuciones correspondientes de paralizar los trabajos si no se diera estricto cumplimiento a lo señalado en éste documento y a la Normativa vigente.

No se podrán autorizar modificaciones al proyecto aprobado, sin la aprobación previa de la Dirección Regional de Vialidad Los Lagos, para lo cual, la MUNICIPALIDAD DE DALCAHUE deberá presentar todos los antecedentes con V°B del Inspector Fiscal asignado al Sub Departamento de Administración y Regulación Faja Vial, de la Dirección Regional de Vialidad.

Para tales efectos el Inspector Técnico de la **MUNICIPALIDAD DE DALCAHUE** deberá coordinarse en forma permanente con el Inspector Fiscal designado por la Dirección Provincial de Vialidad Chiloé.

Para dar cumplimiento a lo antes señalado la **MUNICIPALIDAD DE DALCAHUE** deberá comunicar al Jefe Provincial de Vialidad Chiloé, la fecha de inicio de las obras, nombre de su Inspector responsable de la obra, para coordinar el inicio de las obras y establecer las condiciones de seguridad para trabajos en la Ruta.

- 11.- El Inspector Técnico de la **MUNICIPALIDAD DE DALCAHUE** no podrá ejecutar ningún trabajo de modificación al emplazamiento de las obras ya establecidas, sin previa autorización de la Dirección de Vialidad y comunicada en forma oficial por el Inspector Fiscal de la Dirección de Vialidad, y para estos efectos, el interesado deberá presentar una solicitud junto con los antecedentes pertinentes, tal como planos y especificaciones.
- 12.- La señalización de las faenas deberá cumplir con las disposiciones vigentes, ajustándose a las Normas del Decreto N° 78 de 2012 del Ministerio de Transportes y Telecomunicaciones sobre señalización de faenas, sus modificaciones posteriores y demás normas vigentes.
 - 12.1 Previo al inicio de las obras, la **MUNICIPALIDAD DE DALCAHUE** deberá presentar al Inspector Fiscal designado por el Jefe Provincial de Vialidad Chiloé un programa de señalización provisoria, para ello será prioritario efectuar una reunión de coordinación entre las partes ya mencionadas con el propósito de definir las instalaciones de señales en carácter de provisoria.

- 12.2. - Previo al inicio de la ejecución de las faenas, la **MUNICIPALIDAD DE DALCAHUE**, deberá dar aviso a Carabineros de Chile, de acuerdo a lo señalado en el Art. N° 102 inciso primero y tercero y Art. N° 165 N° 7 de la Ley N° 18.290, Ley de Tránsito, de la que deberá entregar copia a la Inspección Fiscal de Vialidad asignada. Por lo anterior la **MUNICIPALIDAD DE DALCAHUE** deberá velar por su cumplimiento.

DE LAS GARANTIAS E INICIO DE LAS OBRAS:

- 13.- La **MUNICIPALIDAD DE DALCAHUE**, como Servicio responsable de las obras deberá presentar cuatro boletas de garantía, "a la Vista" con una vigencia de 12 meses mínimo respectivamente, las que se extenderán a nombre del "**DIRECTOR DE VIALIDAD**" RUT N° **61.202.000-0**, y que deberán ser ingresadas a ésta Dirección Regional de Vialidad, Región de Los Lagos. La glosa y monto de cada una de las boletas se indican a continuación:
- 13.1 Correcta ejecución de las obras en el proyecto Diseño Construcción Sistema A.P.R. Sector Butalcura, comuna de Dalcahue, provincia de Chiloé, aprobado a la Municipalidad de DALCAHUE mediante Resuelvo X. DRV N° ____ (N° del presente Resuelvo) del __.03.2018.
Monto: U.F. 1594
- 13.2 Correcta aplicación de la señalización en el proyecto Diseño Construcción Sistema A.P.R. Sector Butalcura, comuna de Dalcahue, provincia de Chiloé, aprobado a la Municipalidad de DALCAHUE mediante Resuelvo X. DRV N° ____ (N° del presente Resuelvo) del __.03.2018.
Monto: U.F. 444
- 13.3 Fiel cumplimiento de las órdenes del Inspector Fiscal durante la ejecución del proyecto Diseño Construcción Sistema A.P.R. Sector Butalcura, comuna de Dalcahue, provincia de Chiloé, aprobado a la Municipalidad de DALCAHUE mediante Resuelvo X. DRV N° ____ (N° del presente Resuelvo) del __.03.2018.
Monto: U.F. 444
- 13.4 Por daños a terceros durante la ejecución del proyecto Diseño Construcción Sistema A.P.R. Sector Butalcura, comuna de Dalcahue, provincia de Chiloé, aprobado a la Municipalidad de DALCAHUE mediante Resuelvo X. DRV N° ____ (N° del presente Resuelvo) del __.03.2018.
Monto: U.F. 1594

Desde el punto de vista administrativo, y en el evento de verificar que la vigencia de alguna Boleta de Garantía pudiera caducar con respecto a la fecha de término real de la obra, la **MUNICIPALIDAD DE DALCAHUE**, deberá al menos con 30 días de anticipación, reingresar en la Dirección Regional de Vialidad las Boletas de Garantía actualizadas correspondientes, e informar por escrito de ésta situación al Inspector Fiscal designado, enviando copia del ingreso.

Las Boletas de Garantía por "Correcta aplicación de la señalización, fiel cumplimiento de las órdenes del Inspector Fiscal y daños a terceros", serán devueltas una vez concluidas las obras y recepcionada por la Inspección Fiscal de Vialidad. Por otra parte, la Boleta de Garantía por "Correcta Ejecución de los Trabajos", será devuelta 90 días después de la fecha de la recepción final. Será responsabilidad del interesado solicitar por escrito la devolución de estas a la Dirección Regional de Vialidad.

- 14.- El inicio de las obras de acuerdo a la presente Resolución, se podrán ejecutar una vez que las Boletas de Garantía hayan ingresado a la Dirección de Vialidad, Región de los Lagos, acompañada de la protocolización de la presente resolución y convenio Ad Referéndum. Además, haber coordinado y efectuado las visitas a terreno ya señaladas en este documento, y presentar un Programa de trabajo detallado y ordenado de todas las actividades que se ejecuten.

- 14.1. - Ante dicha presentación y verificación de lo presentado, **se emitirá un certificado por parte del Sub Departamento de Faja Vial, que autoriza al Inspector Fiscal de Vialidad, la entrega de terreno y el inicio de las obras.**

15. - La **MUNICIPALIDAD DE DALCAHUE** deberá procurar que el inicio de la ejecución de las obras se realice en un periodo no superior a 180 días a contar de la fecha del presente documento, de lo contrario la Dirección Regional de Vialidad se reserva el derecho de dejar sin efecto la autorización.

El plazo de duración de las obras en la faja fiscal, podrá ser prorrogado previa justificación de las causales de atraso por la **MUNICIPALIDAD DE DALCAHUE** la que deberá contar con el Vº Bº del Director Regional de Vialidad, Región de Los Lagos.

DE LA RECEPCIÓN DE OBRAS

- 16.- Una vez terminadas las obras, en lo que a Vialidad se refiere, la **MUNICIPALIDAD DE DALCAHUE** deberá solicitar por escrito al Inspector Fiscal de la Dirección la recepción de las obras, y en el mismo acto, la entrega de 3 copias de los Planos As Built finales, firmados por proyectista y representante de la **MUNICIPALIDAD DE DALCAHUE** los cuales deberán ser aprobados por la Inspección Fiscal y respaldo magnético (CDs) de los mismo.

La Inspección Fiscal deberá emitir, un **Acta de Recepción** y un "**Certificado de Correcta Ejecución de la Obras**", el cual será respaldado por los Siguientes informes:

- 16.1.- Planos Definitivos (As built), revisados y firmados por el Inspector Fiscal designado en el Numeral 10 de la presente Resolución. Esta información se entregará además en respaldo magnético (CDs). Deberán estar georreferenciados con un rango de aproximación de ± 10 cm., tanto en planta como en cota. El proyecto deberá quedar georreferenciado a SIRGAS (Sistema de Referencia Geocéntrico para las Américas), o bien, al Datum WGS-84
- 16.2.- Acta de Recepción de las Obras.


El Certificado de "Correcta Ejecución de la Obra", deberá ratificar que el terreno donde se emplazó la obra quede completamente limpio y despejado de todo tipo de escombros.

- 17.- La construcción de la Obra que se autoriza a ejecutar mediante la presente Resolución, no se considerará recepcionada conforme a derecho; mientras no se encuentre emitido el Oficio correspondiente por la Dirección Regional de Vialidad. El incumplimiento de ésta obligación facultará a la dirección de vialidad para ejercer las facultades legislativas establecidas en los Art. 50 y 52 del D.F.L. MOP N° 850/97.

CONSIDERACIONES GENERALES

- 18.- Los daños que pueda sufrir con posterioridad los caminos públicos que interviene éste proyecto e indicado en los Cuadros anteriores por causas que le sean imputables y comprobadas a la instalación autorizada, deberán ser reparados por el propietario de dicha instalación, a su cargo, a su propio costo y en un plazo no mayor de 30 días hábiles contados desde la notificación que la Dirección de Vialidad le haga para tales efectos.
- 19.- El mantenimiento de las instalaciones, corresponderá a su propietario o a quien legalmente detente los derechos de propiedad y para el adecuado resguardo de la infraestructura vial deberá ser cumplido puntual y regularmente, para lo cual, ante cualquier intervención futura en la Faja Vial, deberá solicitar los permisos pertinentes a la Dirección de Vialidad.
- 20.- La Dirección de Vialidad no será responsable por los perjuicios o daños que puedan sufrir las instalaciones, derivados de trabajos de conservación vial, reparación, pavimentación, ampliación o cualquier otro tipo de obra que tenga que realizar en los caminos públicos que interviene éste proyecto. Del mismo modo, tomará las precauciones necesarias para evitar las citadas situaciones.
- 21.- En caso de que por cualquier motivo la Dirección de Vialidad considere necesario que se modifique el emplazamiento de las instalaciones autorizadas en la faja fiscal, durante el periodo de construcción, dicha modificación será comunicada a la **MUNICIPALIDAD DE DALCAHUE** quién deberá ajustar el proyecto para no interferir con las obras.
- 22.- No obstante lo anterior, el interesado será responsable por todos los antecedentes, cálculos, conclusiones y planos, de todas las materias que forman parte del proyecto de Paralelismo a emplazar en caminos públicos los caminos públicos que interviene éste proyecto, por lo tanto las personas que actuaron como Representante Legal y Proyectista de este proyecto asumirán las responsabilidades, que se enteran a su amplia aceptación.
- 23.- Los daños de cualquier naturaleza ocasionados a terceros durante la construcción, operación y conservación de las obras que se autorizan serán de responsabilidad exclusiva de la **MUNICIPALIDAD DE DALCAHUE** la cual deberá subsanar toda anomalía.
- 24.- Conforme al Art. 41 del D.F.L. 850/97, si por cualquier motivo sea necesario retirar, readecuar, trasladar o modificar, las instalaciones autorizadas en la faja fiscal, los costos inherentes al retiro, traslado, readecuación o modificación será efectuada por cuenta exclusiva de la **MUNICIPALIDAD DE DALCAHUE** ó quién haya adquirido sus derechos, obligación que deberá cumplir en el plazo que por oficio le fije este Servicio para despejar la faja vial, no contemplándose indemnizaciones de ningún tipo, con cargo alguno para la Dirección de Vialidad.
- 25.- Por último cabe indicar que en caso de incumplimiento a cualquiera de los puntos establecidos en la presente Resolución de la Dirección de Vialidad se reserva el derecho de aplicar el Art. 50 y siguientes del D.F.L. N° 850 de 1997, del Ministerio de Obras Públicas, en todas sus partes a la I. Municipalidad de DALCAHUE según corresponda.

ANOTESE, COMUNIQUESE Y ARCHIVESE




CRM/MSV/msv.

DISTRIBUCIÓN:

- Sr. Juan Hijerra Serón – I. Municipalidad de Dalcahue
- Sr. Jefe provincial Vialidad Chiloé
- Sub Departamento de Administración de la Faja Fiscal
- Archivo X. DRV.

D.V. Proceso N° **11784504**


JORGE LONCOMILLA SANHUEZA
INGENIERO CIVIL
Director Regional de Vialidad
REGION DE LOS LAGOS

Dalcahue
Castro
Presente